



ΣΧΕΔΙΟ ΑΣΤΙΚΗΣ ΠΡΟΣΒΑΣΙΜΟΤΗΤΑΣ ΔΗΜΟΥ ΑΛΙΑΡΤΟΥ - ΘΕΣΠΙΕΩΝ

Χρηματοδοτικό Πρόγραμμα: «ΔΡΑΣΕΙΣ ΠΕΡΙΒΑΛΛΟΝΤΙΚΟΥ ΙΣΟΖΥΓΙΟΥ» 2022

Α.Π. 2: «Αστική Αναζωογόνηση & Λοιπές δράσεις Περιβαλλοντικού Ισοζυγίου»

Η Δράση χρηματοδοτείται από το Πράσινο Ταμείο



ΠΡΑΣΙΝΟ ΤΑΜΕΙΟ

Π.2 ΠΡΟΤΑΣΗ

Περιεχόμενα

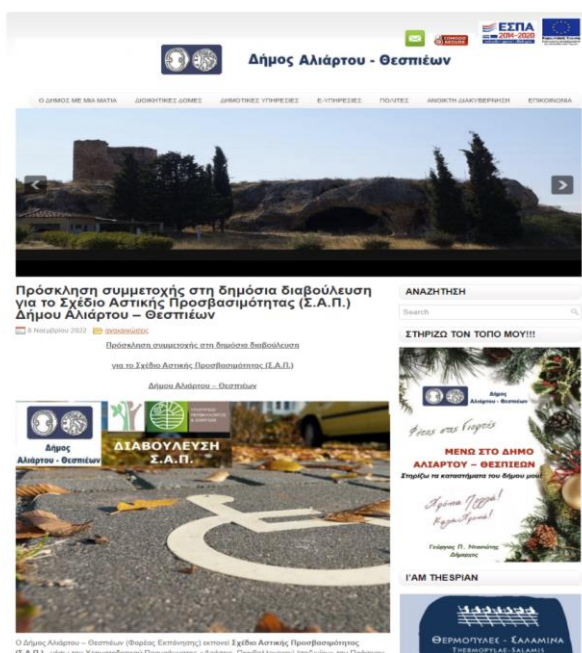
2. Τεχνική Περιγραφή των προτεινόμενων παρεμβάσεων	4
2.1. Διαβούλευση.....	4
2.2. Τεχνική Περιγραφή των προτεινόμενων παρεμβάσεων	6
2.3. Προτεινόμενες παρεμβάσεις στους υπαίθριους δημόσιους Κ.Χ. του Δήμου Αλιάρτου-Θεσπιέων	13
2.3.1.α Πίνακες των προτεινόμενων στοιχείων αστικού εξοπλισμού, μηχανισμών και ειδικών κατασκευών για την εξασφάλιση της προσβασιμότητας σε Υπαίθριους Κοινόχρηστους Χώρους του Δήμου.....	13
2.3.1.β Πίνακες των προτεινόμενων στοιχείων κατασκευών για την εξασφάλιση προσβασιμότητας στις διαβάσεις πεζών	17
2.3.1.γ Πίνακες των προτεινόμενων στοιχείων κατασκευών για την εξασφάλιση προσβασιμότητας στα πεζοδρόμια	22
2.4. Παρεμβάσεις σε κτίρια που στεγάζουν δημόσιες υπηρεσίες	33
2.4.α Πίνακες των προτεινόμενων στοιχείων αστικού εξοπλισμού, μηχανισμών και ειδικών κατασκευών για την εξασφάλιση της προσβασιμότητας.....	34
2.5. Σημεία καταφυγής σε περίπτωση έκτακτης ανάγκης.....	61
2.5.α Πίνακες Προτεινόμενων Σημείων Καταφυγής.....	61
2.5.β Πίνακας Προτεινόμενων Υπαίθριων Κοινόχρηστων Χώρων Εκτόνωσης ΑμεΑ.....	64
2.5.γ Πίνακας Προτεινόμενων Υπαίθριων Κοινόχρηστων Χώρων Προσωρινής Περίθαλψης ...	66
2.6. Χάρτες προτεινόμενων παρεμβάσεων	69
2.6.1. Σημεία και γραμμικές παρεμβάσεις στους υπαίθριους δημόσιους χώρους.....	70
2.6.2. Προτεινόμενες διαδρομές προς ΚΧ και ΚΦ χώρους που απαιτείται να γίνουν προσβάσιμες	74
2.6.3. Σημεία εισόδων κτιρίων που απαιτείται να γίνουν προσβάσιμα	78
2.6.4. Προτεινόμενα σημεία/οδεύσεις καταφυγής για πολίτες που κινούνται πεζή που απαιτείται να γίνουν προσβάσιμα	82
2.6.5. Προτεινόμενοι υπαίθριοι κοινόχρηστοι χώροι εκτόνωσης ατόμων με αναπηρία που απαιτείται να γίνουν προσβάσιμοι	86
2.6.6. Προτεινόμενοι υπαίθριοι κοινόχρηστοι χώροι / Σημεία προσωρινής περίθαλψης.....	90
2.7. Χρονοδιάγραμμα – Προγραμματισμός υλοποίησης ΣΑΠ Δήμου Αλιάρτου-Θεσπιέων	94

2. Τεχνική Περιγραφή των προτεινόμενων παρεμβάσεων

2.1. Διαβούλευση

Στο πλαίσιο υλοποίησης του ΣΑΠ, ο Δήμος σε συνεργασία με τον Σύμβουλο προχώρησε σε διαδικασία διαδικτυακής διαβούλευσης φορέων και ενδιαφερόμενων μερών, μέσω της ιστοσελίδας του Δήμου. Πιο ειδικά, η εν λόγω διαβούλευση αναρτήθηκε στην ιστοσελίδα του Δήμου Αλιάρτου-Θεσπιέων (<https://www.aliartos.gov.gr>) και για χρονικό διάστημα δέκα (10) ημερών (8.11.2022-18.11.2022), με σκοπό την ενημέρωσή τους αναφορικά με τις προτεινόμενες παρεμβάσεις του ΣΑΠ στους οικισμούς της Αλιάρτου, των Θεσπιών, του Λεονταρίου και του Μαυρομματίου, παρέχοντας ταυτόχρονα δυνατότητα συμμετοχής επί των προτάσεων, μέσω ηλεκτρονικής αποστολής των τοποθετήσεών τους.

Πιο ειδικά, την Τρίτη 8 Νοεμβρίου 2022 αναρτήθηκε στην ιστοσελίδα του Δήμου Αλιάρτου-Θεσπιέων σχετική πρόσκληση συνοδευόμενη από το χάρτη των προτεινόμενων παρεμβάσεων για την περιοχή παρέμβασης. Στην πρόσκληση αναγράφηκε αναλυτικά η περιοχή παρέμβασης του ΣΑΠ, καθώς και οι στόχοι του συγκεκριμένου σχεδίου και τα ενδιαφερόμενα μέρη κλήθηκαν να αποστείλουν ηλεκτρονικά τις απόψεις τους σχετικά με τις παρεμβάσεις που προτείνονται. Η ημερομηνία λήξης της προθεσμίας υποβολής των προτάσεων και της διαδικασίας διαβούλευσης ήταν η 18^η Νοεμβρίου 2022.



Εικόνα 1: Διαδικασία διαδικτυακής διαβούλευσης στο πλαίσιο του ΣΑΠ Δήμου Αλιάρτου-Θεσπείων

Μέσω της διαδικασίας της διαβούλευσης οι συμμετέχοντες πολίτες/επισκέπτες του Δήμου διατύπωσαν τις προσωπικές τους απόψεις σχετικά με τα προβλήματα που πρέπει να αντιμετωπισθούν στην περιοχή παρέμβασης, ώστε να εξασφαλισθεί η προσβασιμότητα από όλες τις κοινωνικές ομάδες.



2.2. Τεχνική Περιγραφή των προτεινόμενων παρεμβάσεων

Όπως έχει προαναφερθεί, η προσβασιμότητα των ατόμων με αναπηρίες και γενικότερα των εμποδιζόμενων ατόμων στις υποδομές, υπηρεσίες και αγαθά αποτελεί αναγκαία προϋπόθεση για την αυτονομία τους, το υψηλό επίπεδο της κοινωνικής συμμετοχής τους και εν γένει την εξίσωση των ευκαιριών για όλους τους πολίτες. Η εξασφάλιση της αυτόνομης διακίνησης και διαβίωσης των ατόμων με αναπηρίες και γενικότερα των εμποδιζόμενων ατόμων οδηγεί στην αποπεριθωριοποίησή τους, την ανάπτυξη των ταλέντων τους συμμετέχοντας ισότιμα σε όλες τις δραστηριότητες της ζωής, μειώνοντας την εξάρτησή τους από κάποιο άλλο άτομο που στη συνέχεια αποδεσμευόμενο γίνεται πιο παραγωγικό.

Για τον λόγο αυτό θα πρέπει να δίνεται ιδιαίτερη προσοχή στον σχεδιασμό τόσο των κοινόχρηστων υπαίθριων χώρων και κτιρίων, όσο και στις ιδιωτικές κατασκευές, που να λαμβάνει υπ' όψη τις αρχές του καθολικού σχεδιασμού και να καταλήγει στη διαμόρφωση της λεγόμενης προσβάσιμης αλυσίδας¹.

Με βάση την αρχή της προσβάσιμης αλυσίδας, όπως αυτή προσδιορίζεται και στο *ΦΕΚ 5553/Β/2021 «Προδιαγραφές, όροι και τεχνικές οδηγίες για την εκπόνηση «Σχεδίου Αστικής Προσβασιμότητας (Σ.Α.Π.)»*, και σε συνδυασμό με την αξιολόγηση της υφιστάμενης κατάστασης στην περιοχή παρέμβασης του Δήμου Αλιάρτου-Θεσπιέων, προτείνονται οι ακόλουθες παρεμβάσεις για τη διαμόρφωση των απαραίτητων παρεμβάσεων προκειμένου να επιτευχθεί αυτόνομη και ασφαλής πρόσβαση στους παρακάτω κοινόχρηστους χώρους καθώς και σε κτίρια που στεγάζουν δημόσιες υπηρεσίες. Πιο ειδικά, όπως προσδιορίστηκε στο Κεφάλαιο Π1 εντός της μελετώμενης περιοχής συναντώνται οι ακόλουθοι κοινόχρηστοι και κοινωφελείς χώροι:

Κοινόχρηστοι χώροι

- Πλατεία Αλιάρτου (Δημοκρατίας)
- Κοιμητήριο Αλιάρτου (κάθετη στη Δημοκρατίας)
- Γήπεδο/χώρος προς ανάπλαση – Θεσπιές (Περιφερειακή οδός Θεσπιών/βόρειο τμήμα)
- Πλατεία Θεσπιών (Κεντρική οδός Θεσπιών/νοτιοανατολικό τμήμα)
- Πλατεία Λεονταρίου (οδός σύνδεσης σχολείου-κοιμητηρίου)
- Κοιμητήριο Λεονταρίου (οδός σύνδεσης σχολείου-κοιμητηρίου)
- Κοιμητήριο Μαυρομματίου (Αναπαύσεως)
- Πλατεία Μαυρομματίου (Αναπαύσεως)
- Πλατεία – Μαυρομμάτι (Αναπαύσεως)

¹ Με τον όρο προσβάσιμη αλυσίδα νοείται κάθε σειρά αλληλεξαρτώμενων και αλληλοσυμπληρούμενων παρεμβάσεων, που διασφαλίζουν την αυτονομία, άνεση και ασφάλεια κίνησης των ατόμων με αναπηρία και γενικότερα των εμποδιζόμενων ατόμων, χωρίς ασυνέχειες.

- Δημοτικό στάδιο Αλιάρτου (κάθετη στη Δημοκρατίας)

Κτίρια που στεγάζουν Δημόσιες υπηρεσίες/Δημόσια Κτίρια

- 1ο Δημοτικό Σχολείο Αλιάρτου (Αλιάρτος, Δημοκρατίας-Ασκραίας)
- Ιερός Ναός Αγίων Κων/νου και Ελένης (Αλιάρτος, Ασκραίας)
- Γυμνάσιο Αλιάρτου (Δημοκρατίας)
- Εσπερινό ΕΠΑΛ Αλιάρτου (Δημοκρατίας)
- Κέντρο Υγείας Αλιάρτου (Δημοκρατίας)
- ΚΕΠ Αλιάρτου (Δημοκρατίας-Αθηνών)
- Κέντρο Κοινότητας Αλιάρτου (Δημοκρατίας-Αθηνών)
- Αίθουσα Δημοτικού Συμβουλίου (Αλιάρτος, Δημοκρατίας-Αθηνών)
- Ιερός Ναός Αγ. Χαραλάμπους (Αλιάρτος, 28ης Οκτωβρίου)
- 2ο Δημοτικό Σχολείο Αλιάρτου (28ης Οκτωβρίου-Καρόλου Κουν)
- Κλειστό Γυμναστήριο Αλιάρτου (κάθετη στη Δημοκρατίας)
- Σύλλογος Γυναικών Αλιάρτου (Δημοκρατίας-Αθηνών)
- Συνεδριακό Κέντρο Αλιάρτου (Δημοκρατίας-Αθηνών)
- Δημοτικό Σχολείο Θεσπιών (Περιφερειακή οδός Θεσπιών/βόρειο τμήμα)
- Γυμνάσιο Θεσπιών (Περιφερειακή οδός Θεσπιών/βόρειο τμήμα)
- Δημοτικό Κατάστημα Θεσπιών (Κεντρική οδός Θεσπιών/νοτιοανατολικό τμήμα)
- Ησιόδειο Γενικό Λύκειο Θεσπιών (Περιφερειακή οδός Θεσπιών/βόρειο τμήμα)
- Δημοτικό Σχολείο Λεονταρίου (οδός σύνδεσης σχολείου-κοιμητηρίου)
- Ιατρείο Δ.Δ. Λεονταρίου (οδός σύνδεσης σχολείου-κοιμητηρίου)
- Δημοτικό Διαμέρισμα Λεονταρίου
- Ιερός Ναός Προφήτου Ηλίου (Λεοντάρι, οδός σύνδεσης σχολείου-κοιμητηρίου)
- Ιερός Ναός Ευαγγελισμός της Θεοτόκου (Μαυρομμάτι, Αναπαύσεως)
- Δημοτικό Σχολείο και Νηπιαγωγείο Μαυρομματίου (Αναπαύσεως)
- Δημοτικό Σχολείο και Νηπιαγωγείο Μαυρομματίου, 2ο κτίριο (Αναπαύσεως)
- Παιδικός σταθμός Μαυρομματίου (Αναπαύσεως)
- ΚΕΠ/Ιατρείο (Μαυρομμάτι, Αναπαύσεως)
- Δημοτικό ωδείο (Μαυρομμάτι, Αναπαύσεως)

Επίσης, οι γραμμικές παρεμβάσεις που προτείνονται για την εξασφάλιση της προσβάσιμης αλυσίδας χωροθετούνται στις παρακάτω οδούς:

- **Αλίαρτος:** Δημοκρατίας, Ασκραίας, Καρόλου Κουν, 28^{ης} Οκτωβρίου, Κάθετη οδός στη Δημοκρατίας (νοτιοδυτική), Κάθετη οδός στην Δημοκρατίας (βορειοανατολική)
- **Θεσπιές:** Περιφερειακή οδός Θεσπιών/βόρειο τμήμα, Περιφερειακή οδός Θεσπιών/δυτικό τμήμα, Κεντρική οδός Θεσπιών/νοτιοανατολικό τμήμα
- **Λεοντάρι:** Η οδός που συνδέει το δημοτικό σχολείο με το κοιμητήριο
- **Μαυρομμάτι:** Αναπαύσεως



ΣΧΕΔΙΟ ΑΣΤΙΚΗΣ ΠΡΟΣΒΑΣΙΜΟΤΗΤΑΣ ΔΗΜΟΥ ΑΛΙΑΡΤΟΥ - ΘΕΣΣΠΙΕΩΝ

ΥΠΟΜΝΗΜΑ - ΑΛΙΑΡΤΟΣ

- ΒΕΛΤΙΩΣΗ ΠΡΟΣΒΑΣΗΣ ΣΕ ΚΟΙΝΩΦΕΛΗ ΚΤΙΡΙΑ
- ΣΥΝΔΕΣΗ ΟΔΟΣΤΡΩΜΑΤΟΣ ΜΕ ΠΕΡΙΒΑΛΛΟΝΤΑ ΧΩΡΟ
- ΣΥΝΤΗΡΗΣΗ ΥΛΙΚΟΥ ΔΑΠΕΔΟΣΤΡΩΣΗΣ
- ΔΗΜΙΟΥΡΓΙΑ ΔΙΑΒΑΣΗΣ
- ΔΗΜΙΟΥΡΓΙΑ ΟΔΗΓΟΥ ΟΔΕΥΣΗΣ ΤΥΦΛΩΝ
- ΔΙΑΜΟΡΦΩΣΗ ΠΕΖΟΔΡΟΜΙΟΥ ΜΕ ΕΛΕΥΘΕΡΗ ΟΔΕΥΣΗ 1.5Μ
- ΠΡΟΤΕΙΝΟΜΕΝΕΣ ΠΡΟΣΒΑΣΙΜΕΣ ΔΙΑΔΡΟΜΕΣ

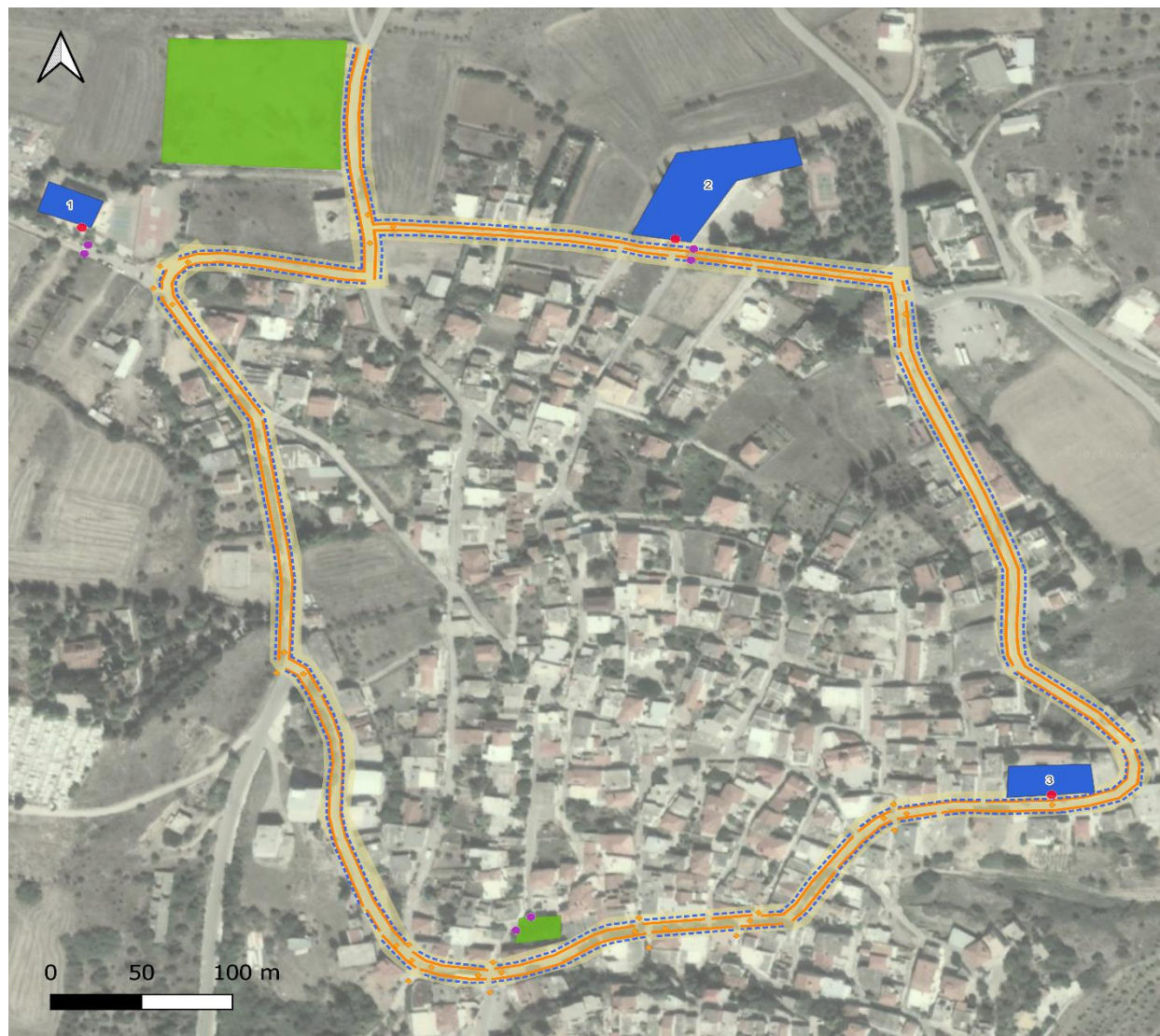
ΚΟΙΝΟΧΡΗΣΤΟΙ ΧΩΡΟΙ ΚΑΙ ΚΟΙΝΩΦΕΛΗ ΚΤΙΡΙΑ

- ΚΟΙΝΟΧΡΗΣΤΟΣ ΧΩΡΟΣ
 - ΚΟΙΝΩΦΕΛΕΣ ΚΤΙΡΙΟ
1. Κέντρο Υγείας
 2. ΚΕΠ
 3. 1ο Δημοτικό
 4. 2ο Δημοτικό
 5. Γυμνάσιο
 6. ΕΠΑΛ
 7. Δημοτικό Κλειστό Γυμναστήριο
 8. Συνεδριακό Κέντρο
 9. Κέντρο Κοινότητας
 10. Εκκλησία
 11. Αίθουσα Δημοτικού Συμβουλίου
 12. Σύλλογος Γυναϊκών

Χρηματοδοτικό Πρόγραμμα: «ΔΡΑΣΕΙΣ
ΠΕΡΙΒΑΛΛΟΝΤΙΚΟΥ ΙΣΟΖΥΓΙΟΥ» 2022
Α.Π. 2: «Αστική Αναζωογόνηση & Λοιπές δράσεις
Περιβαλλοντικού Ισοζυγίου»
Η Δράση χρηματοδοτείται από το Πράσινο Ταμείο



Χάρτης 1. Προτεινόμενες παρεμβάσεις προσβασιμότητας εντός της περιοχής παρέμβασης του Δήμου Αλιάρτου-Θεσπιδίων (Αλιάρτος)



ΣΧΕΔΙΟ ΑΣΤΙΚΗΣ ΠΡΟΣΒΑΣΙΜΟΤΗΤΑΣ ΔΗΜΟΥ ΑΛΙΑΡΤΟΥ - ΘΕΣΣΙΠΕΩΝ

ΥΠΟΜΝΗΜΑ - ΘΕΣΠΙΕΣ

- ΒΕΛΤΙΩΣΗ ΠΡΟΣΒΑΣΗΣ ΣΕ ΚΟΙΝΩΦΕΛΗ ΚΤΙΡΙΑ
- ΣΥΝΔΕΣΗ ΟΔΟΣΤΡΩΜΑΤΟΣ ΜΕ ΠΕΡΙΒΑΛΛΟΝΤΑ ΧΩΡΟ
- ΣΥΝΤΗΡΗΣΗ ΥΛΙΚΟΥ ΔΑΠΕΔΟΣΤΡΩΣΗΣ
- ΔΗΜΙΟΥΡΓΙΑ ΔΙΑΒΑΣΗΣ
- ΔΗΜΙΟΥΡΓΙΑ ΟΔΗΓΟΥ ΟΔΕΥΣΗΣ ΤΥΦΛΩΝ
- ΔΙΑΜΟΡΦΩΣΗ ΠΕΖΟΔΡΟΜΙΟΥ ΜΕ ΕΛΕΥΘΕΡΗ ΟΔΕΥΣΗ 1.5Μ
- ΠΡΟΤΕΙΝΟΜΕΝΕΣ ΠΡΟΣΒΑΣΙΜΕΣ ΔΙΑΔΡΟΜΕΣ

ΚΟΙΝΟΧΡΗΣΤΟΙ ΧΩΡΟΙ ΚΑΙ ΚΟΙΝΩΦΕΛΗ ΚΤΙΡΙΑ

- ΚΟΙΝΟΧΡΗΣΤΟΣ ΧΩΡΟΣ
- ΚΟΙΝΩΦΕΛΕΣ ΚΤΙΡΙΟ
- 1. Δημοτικό
- 2. Λύκειο
- 3. Δημοτικό Κατάστημα

Χρηματοδοτικό Πρόγραμμα: «ΔΡΑΣΕΙΣ
ΠΕΡΙΒΑΛΛΟΝΤΙΚΟΥ ΙΣΟΖΥΓΙΟΥ» 2022
Α.Π. 2: «Αστική Αναζωογόνηση & Λοιπές δράσεις
Περιβαλλοντικού Ισοζυγίου»
Η Δράση χρηματοδοτείται από το Πράσινο Ταμείο



Χάρτης 2. Προτεινόμενες παρεμβάσεις προσβασιμότητας εντός της περιοχής παρέμβασης του Δήμου Αλιάρτου-Θεσσιπίων (Θεσσιπές)



ΣΧΕΔΙΟ ΑΣΤΙΚΗΣ ΠΡΟΣΒΑΣΙΜΟΤΗΤΑΣ ΔΗΜΟΥ ΑΛΙΑΡΤΟΥ - ΘΕΣΠΙΕΩΝ

ΥΠΟΜΝΗΜΑ - ΛΕΟΝΤΑΡΙ

- ΒΕΛΤΙΩΣΗ ΠΡΟΣΒΑΣΗΣ ΣΕ ΚΟΙΝΩΦΕΛΗ ΚΤΙΡΙΑ
- ΣΥΝΔΕΣΗ ΟΔΟΣΤΡΩΜΑΤΟΣ ΜΕ ΠΕΡΙΒΑΛΛΟΝΤΑ ΧΩΡΟ
- ΣΥΝΤΗΡΗΣΗ ΥΛΙΚΟΥ ΔΑΠΕΔΟΣΤΡΩΣΗΣ
- ΔΗΜΙΟΥΡΓΙΑ ΔΙΑΒΑΣΗΣ
- ΔΗΜΙΟΥΡΓΙΑ ΟΔΗΓΟΥ ΟΔΕΥΣΗΣ ΤΥΦΛΩΝ
- ΔΙΑΜΟΡΦΩΣΗ ΠΕΖΟΔΡΟΜΙΟΥ ΜΕ ΕΛΕΥΘΕΡΗ ΟΔΕΥΣΗ 1.5Μ
- ΠΡΟΤΕΙΝΟΜΕΝΕΣ ΠΡΟΣΒΑΣΙΜΕΣ ΔΙΑΔΡΟΜΕΣ

ΚΟΙΝΟΧΡΗΣΤΟΙ ΧΩΡΟΙ ΚΑΙ ΚΟΙΝΩΦΕΛΗ ΚΤΙΡΙΑ

- ΚΟΙΝΟΧΡΗΣΤΟΣ ΧΩΡΟΣ
- ΚΟΙΝΩΦΕΛΕΣ ΚΤΙΡΙΟ

1. Δημοτικό Ιατρείο
2. Δημοτικό
3. Εκκλησία
4. Δημοτική Κοινωφελής Υπηρεσία

Χρηματοδοτικό Πρόγραμμα: «ΔΡΑΣΕΙΣ
ΠΕΡΙΒΑΛΛΟΝΤΙΚΟΥ ΙΣΟΖΥΓΙΟΥ» 2022
Α.Π. 2: «Αστική Αναζωογόνηση & Λοιπές δράσεις
Περιβαλλοντικού Ισοζυγίου»
Η Δράση χρηματοδοτείται από το Πράσινο Ταμείο



Χάρτης 3. Προτεινόμενες παρεμβάσεις προσβασιμότητας εντός της περιοχής παρέμβασης του Δήμου Αλιάρτου-Θεσπιέων (Λεοντάρι)



ΣΧΕΔΙΟ ΑΣΤΙΚΗΣ ΠΡΟΣΒΑΣΙΜΟΤΗΤΑΣ ΔΗΜΟΥ ΑΛΙΑΡΤΟΥ - ΘΕΣΣΑΛΩΝ

ΥΠΟΜΝΗΜΑ - ΜΑΥΡΟΜΜΑΤΙ

- ΒΕΛΤΙΩΣΗ ΠΡΟΣΒΑΣΗΣ ΣΕ ΚΟΙΝΩΦΕΛΗ ΚΤΙΡΙΑ
- ΣΥΝΔΕΣΗ ΟΔΟΣΤΡΩΜΑΤΟΣ ΜΕ ΠΕΡΙΒΑΛΛΟΝΤΑ ΧΩΡΟ
- ΣΥΝΤΗΡΗΣΗ ΥΛΙΚΟΥ ΔΑΠΕΔΟΣΤΡΩΣΗΣ
- ΔΗΜΙΟΥΡΓΙΑ ΔΙΑΒΑΣΗΣ
- ΔΗΜΙΟΥΡΓΙΑ ΟΔΗΓΟΥ ΟΔΕΥΣΗΣ ΤΥΦΛΩΝ
- ΔΙΑΜΟΡΦΩΣΗ ΠΕΖΟΔΡΟΜΙΟΥ ΜΕ ΕΛΕΥΘΕΡΗ ΟΔΕΥΣΗ 1.5M
- ΠΡΟΤΕΙΝΟΜΕΝΕΣ ΠΡΟΣΒΑΣΙΜΕΣ ΔΙΑΔΡΟΜΕΣ

ΚΟΙΝΟΧΡΗΣΤΟΙ ΧΩΡΟΙ ΚΑΙ ΚΟΙΝΩΦΕΛΗ ΚΤΙΡΙΑ

- ΚΟΙΝΟΧΡΗΣΤΟΣ ΧΩΡΟΣ
- ΚΟΙΝΩΦΕΛΕΣ ΚΤΙΡΙΟ

1. ΚΕΠ
2. Παιδικό Σταθμός
3. Δημοτικό
4. Εκκλησία

Χρηματοδοτικό Πρόγραμμα: «ΔΡΑΣΕΙΣ
ΠΕΡΙΒΑΛΛΟΝΤΙΚΟΥ ΙΣΟΖΥΓΙΟΥ» 2022
Α.Π. 2: «Αστική Αναζωογόνηση & Λοιπές δράσεις
Περιβαλλοντικού Ισοζυγίου»
Η Δράση χρηματοδοτείται από το Πράσινο Ταμείο




Χάρτης 4. Προτεινόμενες παρεμβάσεις προσβασιμότητας εντός της περιοχής παρέμβασης του Δήμου Αλιάρτου-Θεσπιδών (Μαυρομμάτι)

2.3. Προτεινόμενες παρεμβάσεις στους υπαίθριους δημόσιους Κ.Χ. του Δήμου Αλιάρτου-Θεσπιών

Στην παρούσα ενότητα παρουσιάζονται αναλυτικά (σε μορφή πινάκων) οι προτεινόμενες παρεμβάσεις στους υπαίθριους δημόσιους Κ.Χ. εντός της περιοχής παρέμβασης του Δήμου Αλιάρτου-Θεσπιών. Πιο ειδικά, η παρέμβαση που προτείνεται είναι η προσθήκη σκάφης για σύνδεση του οδοστρώματος με το πεζοδρόμιο σε τρεις (3) υπαίθριους χώρους, ενώ σε έναν κοινόχρηστο χώρο, προτείνεται η διαμόρφωση ράμπας κατάλληλης κλίσης με χειρολισθήρα. Επιπροσθέτως, σε μία περίπτωση προτείνεται η συνολική ανάπλαση πλατείας (Θεσπιών) λόγω μεγάλων υψομετρικών διαφορών, που δεν έχουν αντιμετωπιστεί με βάση τη νομοθεσία για την προσβασιμότητα στους ΚΧ, εκτός του ότι χρήζει γενικότερα συντήρησης.

2.3.1.α Πίνακες των προτεινόμενων στοιχείων αστικού εξοπλισμού, μηχανισμών και ειδικών κατασκευών για την εξασφάλιση της προσβασιμότητας σε Υπαίθριους Κοινόχρηστους Χώρους του Δήμου



1. Πλατεία Θεσπιών

A.A.	1
ΠΕΡΙΓΡΑΦΗ ΧΩΡΟΥ ΚΑΙ ΧΡΗΣΗ	Πλατεία Θεσπιών
ΘΕΣΗ	
ΠΑΡΕΜΒΑΣΗ ΓΙΑ ΣΥΝΔΕΣΗ ΟΔΟΣΤΡΩΜΑΤΟΣ/ ΠΕΖΟΔΡΟΜΙΟΥ	Για την πλατεία Θεσπιών προτείνεται η ανάπλασή της, λόγω μη κατάλληλης αντιμετώπισης των υψομετρικών ανισοσταθμιών (5. Σε καμία περίπτωση δεν επιτρέπεται η κατασκευή μιας μεμονωμένης βαθμίδας σε οποιοδήποτε σημείο των κοινοχρήστων χώρων ²). Επιπλέον, αποτελεί μία πλατεία που χρήζει συντήρησης.
ΠΑΡΕΜΒΑΣΗ ΓΙΑ ΣΥΝΔΕΣΗ ΠΕΖΟΔΡΟΜΙΟΥ/ ΠΕΡΙΒΑΛΛΟΝΤΑ ΧΩΡΟΥ	
ΘΥΡΑ ΕΙΣΟΔΟΥ ΠΕΡΙΒΑΛΛΟΝΤΑ ΧΩΡΟΥ	

² ΦΕΚ 6213/Β/2022 Αντικατάσταση της υπ' αρ. 52907/2009 υπουργικής απόφασης «Ειδικές ρυθμίσεις για την εξυπηρέτηση ατόμων με αναπηρία σε κοινόχρηστους χώρους των οικισμών που προορίζονται για την κυκλοφορία πεζών» (Β' 2621) .



A.A.	1
ΦΩΤΟΓΡΑΦΙΚΗ ΤΕΚΜΗΡΙΩΣΗ	

2. Πλατεία Λεονταρίου


A.A.	2
ΠΕΡΙΓΡΑΦΗ ΧΩΡΟΥ ΚΑΙ ΧΡΗΣΗ	Πλατεία Λεονταρίου
ΘΕΣΗ	
ΠΑΡΕΜΒΑΣΗ ΓΙΑ ΣΥΝΔΕΣΗ ΟΔΟΣΤΡΩΜΑΤΟΣ/ ΠΕΖΟΔΡΟΜΙΟΥ	Προσθήκη σκάφης σύνδεσης οδοστρώματος με πεζοδρόμιο (στο σημείο που φαίνεται στον χάρτη)
ΠΑΡΕΜΒΑΣΗ ΓΙΑ ΣΥΝΔΕΣΗ ΠΕΖΟΔΡΟΜΙΟΥ/ ΠΕΡΙΒΑΛΛΟΝΤΑ ΧΩΡΟΥ	-
ΘΥΡΑ ΕΙΣΟΔΟΥ ΠΕΡΙΒΑΛΛΟΝΤΑ ΧΩΡΟΥ	-
ΦΩΤΟΓΡΑΦΙΚΗ ΤΕΚΜΗΡΙΩΣΗ	


3. Πλατεία Μαυρομματίου

A.A.	3
ΠΕΡΙΓΡΑΦΗ ΧΩΡΟΥ ΚΑΙ ΧΡΗΣΗ	Πλατεία Μαυρομματίου

A.A.	3
ΘΕΣΗ	
ΠΑΡΕΜΒΑΣΗ ΓΙΑ ΣΥΝΔΕΣΗ ΟΔΟΣΤΡΩΜΑΤΟΣ/ ΠΕΖΟΔΡΟΜΙΟΥ	Προσθήκη σκάφης σύνδεσης οδοστρώματος με πεζοδρόμιο (στο σημείο που φαίνεται στον χάρτη)
ΠΑΡΕΜΒΑΣΗ ΓΙΑ ΣΥΝΔΕΣΗ ΠΕΖΟΔΡΟΜΙΟΥ/ ΠΕΡΙΒΑΛΛΟΝΤΑ ΧΩΡΟΥ	-
ΘΥΡΑ ΕΙΣΟΔΟΥ ΠΕΡΙΒΑΛΛΟΝΤΑ ΧΩΡΟΥ	-
ΦΩΤΟΓΡΑΦΙΚΗ ΤΕΚΜΗΡΙΩΣΗ	

4. Πλατεία - Μαυρομμάτι

A.A.	4
ΠΕΡΙΓΡΑΦΗ ΧΩΡΟΥ ΚΑΙ ΧΡΗΣΗ	Πλατεία -Μαυρομμάτι
ΘΕΣΗ	
ΠΑΡΕΜΒΑΣΗ ΓΙΑ ΣΥΝΔΕΣΗ ΟΔΟΣΤΡΩΜΑΤΟΣ/ ΠΕΖΟΔΡΟΜΙΟΥ	Προσθήκη σκάφης σύνδεσης οδοστρώματος με πεζοδρόμιο (στο σημείο που φαίνεται στον χάρτη)
ΠΑΡΕΜΒΑΣΗ ΓΙΑ ΣΥΝΔΕΣΗ ΠΕΖΟΔΡΟΜΙΟΥ/ ΠΕΡΙΒΑΛΛΟΝΤΑ ΧΩΡΟΥ	-

A.A.	4
ΘΥΡΑ ΕΙΣΟΔΟΥ ΠΕΡΙΒΑΛΛΟΝΤΑ ΧΩΡΟΥ	-
ΦΩΤΟΓΡΑΦΙΚΗ ΤΕΚΜΗΡΙΩΣΗ	

5. Γήπεδο/χώρος προς ανάπλαση – Θεσπιές (βόρειο τμήμα οικισμού)

A.A.	5
ΠΕΡΙΓΡΑΦΗ ΧΩΡΟΥ ΚΑΙ ΧΡΗΣΗ	Γήπεδο/χώρος προς ανάπλαση – Θεσπιές (Περιφερειακή οδός/Βόρειο τμήμα)
ΘΕΣΗ	
ΠΑΡΕΜΒΑΣΗ ΓΙΑ ΣΥΝΔΕΣΗ ΟΔΟΣΤΡΩΜΑΤΟΣ/ ΠΕΖΟΔΡΟΜΙΟΥ	-
ΠΑΡΕΜΒΑΣΗ ΓΙΑ ΣΥΝΔΕΣΗ ΠΕΖΟΔΡΟΜΙΟΥ/ ΠΕΡΙΒΑΛΛΟΝΤΑ ΧΩΡΟΥ	Διαμόρφωση κατάλληλης κλίσης ράμπας με χειρολισθήρα για πρόσβαση ΑμεΑ
ΘΥΡΑ ΕΙΣΟΔΟΥ ΠΕΡΙΒΑΛΛΟΝΤΑ ΧΩΡΟΥ	-
ΦΩΤΟΓΡΑΦΙΚΗ ΤΕΚΜΗΡΙΩΣΗ	

2.3.1.β Πίνακες των προτεινόμενων στοιχείων κατασκευών για την εξασφάλιση προσβασιμότητας στις διαβάσεις πεζών

Στην ενότητα που αναπτύσσεται παρακάτω αναλύονται οι προβλεπόμενες παρεμβάσεις για τις σκάφες των διαβάσεων. Πιο συγκεκριμένα, σε εννέα (9) διαβάσεις είναι απαραίτητη η προσθήκη σκάφης, ενώ στη διάβαση έμπροσθεν του ΚΕΠ στον οικισμό της Αλάρτου πρέπει να μετακινηθεί. Παράλληλα, προτείνεται η δημιουργία διαβάσεων επί των σημαντικότερων διασταυρώσεων της περιοχής παρέμβασης, κυρίως στους οικισμούς Θεσπιές, Λεοντάρι και Μαυρομματί, στους οποίους διαπιστώνεται μεγαλύτερη έλλειψη αυτών.


1. Δημοτικό Σχολείο και Νηπιαγωγείο Μαυρομματίου (Αναπαύσεως)

A.A.	1
ΘΕΣΗ	
ΔΙΑΣΤΑΥΡΩΣΗ ΟΔΩΝ	Μπροστά από το Δημοτικό Σχολείο και Νηπιαγωγείο Μαυρομματίου
ΠΑΡΕΜΒΑΣΗ	Προσθήκη σκάφης με πλάτος > 1.5 μ
ΦΩΤΟΓΡΑΦΙΚΗ ΤΕΚΜΗΡΙΩΣΗ	



2. Κεντρική είσοδος Δημοτικού Σχολείου και Νηπιαγωγείου Μαυρομματίου (Αναπαύσεως)

A.A.	2
ΘΕΣΗ	
ΔΙΑΣΤΑΥΡΩΣΗ ΟΔΩΝ	Μπροστά από την κεντρική είσοδο Δημοτικού Σχολείου και Νηπιαγωγείου Μαυρομματίου
ΠΑΡΕΜΒΑΣΗ	Προσθήκη σκάφης με πλάτος > 1.5 μ στην νότια πλευρά
ΦΩΤΟΓΡΑΦΙΚΗ ΤΕΚΜΗΡΙΩΣΗ	

3. Παιδικός Σταθμός Μαυρομματίου (Αναπαύσεως)

A.A.	3
ΘΕΣΗ	
ΔΙΑΣΤΑΥΡΩΣΗ ΟΔΩΝ	Μπροστά από τον Παιδικό Σταθμό Μαυρομματίου
ΠΑΡΕΜΒΑΣΗ	Προσθήκη σκάφης με πλάτος > 1.5 μ
ΦΩΤΟΓΡΑΦΙΚΗ ΤΕΚΜΗΡΙΩΣΗ	

4. Γυμνάσιο – Ησιόδειο Γενικό Λύκειο Θεσπιών (περιφερειακή οδός/βόρειο τμήμα)

A.A.	4
ΘΕΣΗ	
ΔΙΑΣΤΑΥΡΩΣΗ ΟΔΩΝ	Μπροστά από το Γυμνάσιο – Ησιόδειο Γενικό Λύκειο Θεσπιών
ΠΑΡΕΜΒΑΣΗ	Προσθήκη σκάφης με πλάτος > 1.5 μ
ΦΩΤΟΓΡΑΦΙΚΗ ΤΕΚΜΗΡΙΩΣΗ	



5. Δημοτικό Σχολείο Θεσπιών (περιφερειακή οδός/βόρειο τμήμα)

A.A.	5
ΘΕΣΗ	
ΔΙΑΣΤΑΥΡΩΣΗ ΟΔΩΝ	Μπροστά από το Δημοτικό Σχολείο Θεσπιών
ΠΑΡΕΜΒΑΣΗ	Προσθήκη 2 σκαφών με πλάτος > 1.5 μ (εκατέρωθεν της θύρας εισόδου στον περιβάλλοντα χώρο)
ΦΩΤΟΓΡΑΦΙΚΗ ΤΕΚΜΗΡΙΩΣΗ	



6. Γυμνάσιο Αλιάρτου (Δημοκρατίας)

A.A.	6
ΘΕΣΗ	
ΔΙΑΣΤΑΥΡΩΣΗ ΟΔΩΝ	Μπροστά από το Γυμνάσιο Αλιάρτου
ΠΑΡΕΜΒΑΣΗ	Προσθήκη σκάφης με πλάτος > 1.5 μ
ΦΩΤΟΓΡΑΦΙΚΗ ΤΕΚΜΗΡΙΩΣΗ	



7. Εσπερινό – ΕΠΑΛ Αλιάρτου (Δημοκρατίας)

A.A.	7
ΘΕΣΗ	
ΔΙΑΣΤΑΥΡΩΣΗ ΟΔΩΝ	Μπροστά από το Εσπερινό – ΕΠΑΛ Αλιάρτου
ΠΑΡΕΜΒΑΣΗ	Προσθήκη σκάφης με πλάτος > 1.5 μ Χρειάζονται 4 σκάφες γιατί υπάρχει νησίδα
ΦΩΤΟΓΡΑΦΙΚΗ ΤΕΚΜΗΡΙΩΣΗ	

8. ΚΕΠ Αλιάρτου (Δημοκρατίας – Λεωφόρος Δημοκρατίας)

A.A.	8
ΘΕΣΗ	
ΔΙΑΣΤΑΥΡΩΣΗ ΟΔΩΝ	Μπροστά από το ΚΕΠ Αλιάρτου
ΠΑΡΕΜΒΑΣΗ	Προσθήκη σκάφης με πλάτος > 1.5 μ Η διάβαση πρέπει να μετακινηθεί
ΦΩΤΟΓΡΑΦΙΚΗ ΤΕΚΜΗΡΙΩΣΗ	




9. Γυμνάσιο Αλιάρτου

A.A.	9
ΘΕΣΗ	
ΔΙΑΣΤΑΥΡΩΣΗ ΟΔΩΝ	Δίπλα από το Γυμνάσιο Αλιάρτου
ΠΑΡΕΜΒΑΣΗ	Προσθήκη σκάφης με πλάτος > 1.5 μ
ΦΩΤΟΓΡΑΦΙΚΗ ΤΕΚΜΗΡΙΩΣΗ	

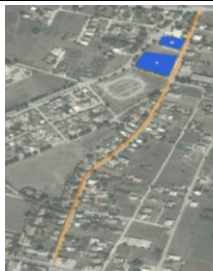

2.3.1.γ Πίνακες των προτεινόμενων στοιχείων κατασκευών για την εξασφάλιση προσβασιμότητας στα πεζοδρόμια

Αναφορικά με τις παρεμβάσεις που πρέπει να υλοποιηθούν στα πεζοδρόμια των περιοχών που εξετάζονται στο ΣΑΠ, όπως απεικονίζεται και στους παρακάτω πίνακες, σε δέκα (10) δρόμους προτείνεται η διαμόρφωση των πεζοδρομίων και στις δύο πλευρές της οδού, ενώ σε μία (1) περίπτωση η διαμόρφωση αφορά σε μία πλευρά της οδού καθώς το πλάτος του οδοστρώματος δεν επαρκεί για τη δημιουργία δεύτερου πεζοδρομίου. Επιπλέον, καθώς στην περιοχή παρέμβασης παρατηρήθηκε πλήρης απουσία οδηγού τυφλών, στο σύνολο των έντεκα (11) διαμορφώσεων πεζοδρομίων που προτείνονται παρακάτω πρέπει να προστεθεί και η δημιουργία οδηγού όδευσης τυφλών.


1. Δημοκρατίας (από σιδηροδρομικές γραμμές ως Λεωφόρος Αθηνών)

Α.Α.	1	
ΘΕΣΗ		
ΟΙΚΙΣΜΟΣ	Αλίαρτος	
ΟΝΟΜΑΣΙΑ ΟΔΟΥ	Δημοκρατίας (από σιδηροδρομικές γραμμές ως Λεωφόρος Αθηνών)	
ΧΑΡΑΚΤΗΡΑΣ ΟΔΟΥ/ΛΕΙΤΟΥΡΓΙΚΗ ΙΕΡΑΡΧΗΣΗ	Συλλεκτήρια Αρτηρία	
ΑΡΙΘΜΟΣ ΛΩΡΙΔΩΝ	2+νησίδα	
	ΠΕΖΟΔΡΟΜΙΑ (Δ – Α)	
ΕΛΕΥΘΕΡΗ ΖΩΝΗ ΚΙΝΗΣΗΣ ΠΕΖΩΝ	Διαμόρφωση πεζοδρομίου με ελεύθερη ζώνη όδευσης >1.5 στα σημεία που φαίνεται στον χάρτη	Διαμόρφωση πεζοδρομίου με ελεύθερη ζώνη όδευσης >1.5 στα σημεία που φαίνεται στον χάρτη
ΥΛΙΚΟ ΔΑΠΕΔΟΣΤΡΩΣΗΣ	-	
ΟΔΗΓΟΣ ΤΥΦΛΩΝ	Προσθήκη οδηγού τυφλών	
ΕΜΠΟΔΙΑ ΕΚΤΟΣ ΕΛΕΥΘΕΡΗΣ ΖΩΝΗΣ ΚΙΝΗΣΗΣ ΠΕΖΩΝ	-	
ΦΩΤΟΓΡΑΦΙΚΗ ΤΕΚΜΗΡΙΩΣΗ ΣΗΜΑΝΤΙΚΟΤΕΡΩΝ ΖΗΤΗΜΑΤΩΝ		



2. Ασκραίας (από σιδηροδρομικές γραμμές ως Λεωφόρος Αθηνών)

A.A.	2	
ΘΕΣΗ		
ΟΙΚΙΣΜΟΣ	Αλίαρτος	
ΟΝΟΜΑΣΙΑ ΟΔΟΥ	Ασκραίας (από σιδηροδρομικές γραμμές ως Λεωφόρο Αθηνών)	
ΧΑΡΑΚΤΗΡΑΣ ΟΔΟΥ/ΛΕΙΤΟΥΡΓΙΚΗ ΙΕΡΑΡΧΗΣΗ	Τοπική Οδός	
ΑΡΙΘΜΟΣ ΛΩΡΙΔΩΝ	2	
	ΠΕΖΟΔΡΟΜΙΑ (Δ – Α)	
ΕΛΕΥΘΕΡΗ ΖΩΝΗ ΚΙΝΗΣΗΣ ΠΕΖΩΝ	Διαμόρφωση πεζοδρομίου με ελεύθερη ζώνη όδευσης >1.5 στα σημεία που φαίνεται στον χάρτη	Διαμόρφωση πεζοδρομίου με ελεύθερη ζώνη όδευσης >1.5
ΥΛΙΚΟ ΔΑΠΕΔΟΣΤΡΩΣΗΣ	-	
ΟΔΗΓΟΣ ΤΥΦΛΩΝ	Προσθήκη οδηγού τυφλών	
ΕΜΠΟΔΙΑ ΕΚΤΟΣ ΕΛΕΥΘΕΡΗΣ ΖΩΝΗΣ ΚΙΝΗΣΗΣ ΠΕΖΩΝ	-	
ΦΩΤΟΓΡΑΦΙΚΗ ΤΕΚΜΗΡΙΩΣΗ ΣΗΜΑΝΤΙΚΟΤΕΡΩΝ ΖΗΤΗΜΑΤΩΝ		

3. Κάρολου Κουν (από Π. Κουντουριώτη ως 28ης Οκτωβρίου)

A.A.	3
ΘΕΣΗ	
ΟΙΚΙΣΜΟΣ	Αλίαρτος
ΟΝΟΜΑΣΙΑ ΟΔΟΥ	Κάρολου Κουν (από Π. Κουντουριώτη ως 28ης Οκτωβρίου)
ΧΑΡΑΚΤΗΡΑΣ ΟΔΟΥ/ΛΕΙΤΟΥΡΓΙΚΗ ΙΕΡΑΡΧΗΣΗ	Τοπική Οδός
ΑΡΙΘΜΟΣ ΛΩΡΙΔΩΝ	
	ΠΕΖΟΔΡΟΜΙΑ (Δ – Α)
ΕΛΕΥΘΕΡΗ ΖΩΝΗ ΚΙΝΗΣΗΣ ΠΕΖΩΝ	Διαμόρφωση πεζοδρομίου με ελεύθερη ζώνη όδευσης >1.5
ΥΛΙΚΟ ΔΑΠΕΔΟΣΤΡΩΣΗΣ	-
ΟΔΗΓΟΣ ΤΥΦΛΩΝ	Προσθήκη οδηγού τυφλών
ΕΜΠΟΔΙΑ ΕΚΤΟΣ ΕΛΕΥΘΕΡΗΣ ΖΩΝΗΣ ΚΙΝΗΣΗΣ ΠΕΖΩΝ	-
28ης Οκτωβρίου (από Λεωφ. Αθηνών ως Κάρολου Κουν)	



4. 28ης Οκτωβρίου (από Λεωφ. Αθηνών ως Κάρολου Κουν)

Α.Α.	4
ΘΕΣΗ	
ΟΙΚΙΣΜΟΣ	Αλίαρτος
ΟΝΟΜΑΣΙΑ ΟΔΟΥ	28 ^{ης} Οκτωβρίου (από Λεωφ. Αθηνών ως Κάρολου Κουν)
ΧΑΡΑΚΤΗΡΑΣ ΟΔΟΥ/ΛΕΙΤΟΥΡΓΙΚΗ ΙΕΡΑΡΧΗΣΗ	Συλλεκτήρια Αρτηρία
ΑΡΙΘΜΟΣ ΛΩΡΙΔΩΝ	1,5
	ΠΕΖΟΔΡΟΜΙΑ (Δ – Α)
ΕΛΕΥΘΕΡΗ ΖΩΝΗ ΚΙΝΗΣΗΣ ΠΕΖΩΝ >1.5Μ	Διαμόρφωση πεζοδρομίου με ελεύθερη ζώνη όδευσης >1.5
ΥΛΙΚΟ ΔΑΠΕΔΟΣΤΡΩΣΗΣ	-
ΟΔΗΓΟΣ ΤΥΦΛΩΝ	Προσθήκη οδηγού τυφλών
ΕΜΠΟΔΙΑ ΕΚΤΟΣ ΕΛΕΥΘΕΡΗΣ ΖΩΝΗΣ ΚΙΝΗΣΗΣ ΠΕΖΩΝ	-
ΦΩΤΟΓΡΑΦΙΚΗ ΤΕΚΜΗΡΙΩΣΗ ΣΗΜΑΝΤΙΚΟΤΕΡΩΝ ΖΗΤΗΜΑΤΩΝ	




5. Κάθετη οδός στην Δημοκρατίας (νοτιοδυτική)

A.A.	5
ΘΕΣΗ	
ΟΙΚΙΣΜΟΣ	Αλίαρτος
ΟΝΟΜΑΣΙΑ ΟΔΟΥ	Κάθετη οδός στην Δημοκρατίας (νοτιοδυτική)
ΧΑΡΑΚΤΗΡΑΣ ΟΔΟΥ/ΛΕΙΤΟΥΡΓΙΚΗ ΙΕΡΑΡΧΗΣΗ	Οδός Εξυπηρέτησης
ΑΡΙΘΜΟΣ ΛΩΡΙΔΩΝ	1,5
	ΠΕΖΟΔΡΟΜΙΑ (Δ – Α)
ΕΛΕΥΘΕΡΗ ΖΩΝΗ ΚΙΝΗΣΗΣ ΠΕΖΩΝ >1.5M	Διαμόρφωση πεζοδρομίου με ελεύθερη ζώνη όδευσης >1.5
ΥΛΙΚΟ ΔΑΠΕΔΟΣΤΡΩΣΗΣ	-
ΟΔΗΓΟΣ ΤΥΦΛΩΝ	Προσθήκη οδηγού τυφλών
ΕΜΠΟΔΙΑ ΕΚΤΟΣ ΕΛΕΥΘΕΡΗΣ ΖΩΝΗΣ ΚΙΝΗΣΗΣ ΠΕΖΩΝ	-
ΦΩΤΟΓΡΑΦΙΚΗ ΤΕΚΜΗΡΙΩΣΗ ΣΗΜΑΝΤΙΚΟΤΕΡΩΝ ΖΗΤΗΜΑΤΩΝ	



6. Κάθετη οδός στην Δημοκρατίας (βορειοανατολική)

A.A.	6
ΘΕΣΗ	
ΟΙΚΙΣΜΟΣ	Αλίαρτος
ΟΝΟΜΑΣΙΑ ΟΔΟΥ	Κάθετη οδός στην Δημοκρατίας (βορειοανατολική)
ΧΑΡΑΚΤΗΡΑΣ ΟΔΟΥ/ΛΕΙΤΟΥΡΓΙΚΗ ΙΕΡΑΡΧΗΣΗ	Τοπική Οδός
ΑΡΙΘΜΟΣ ΛΩΡΙΔΩΝ	1,5
	ΠΕΖΟΔΡΟΜΙΑ (Δ – Α)
ΕΛΕΥΘΕΡΗ ΖΩΝΗ ΚΙΝΗΣΗΣ ΠΕΖΩΝ >1.5M	Διαμόρφωση πεζοδρομίου με ελεύθερη ζώνη όδευσης >1.5
ΥΛΙΚΟ ΔΑΠΕΔΟΣΤΡΩΣΗΣ	-
ΟΔΗΓΟΣ ΤΥΦΛΩΝ	Προσθήκη οδηγού τυφλών
ΕΜΠΟΔΙΑ ΕΚΤΟΣ ΕΛΕΥΘΕΡΗΣ ΖΩΝΗΣ ΚΙΝΗΣΗΣ ΠΕΖΩΝ	-
ΦΩΤΟΓΡΑΦΙΚΗ ΤΕΚΜΗΡΙΩΣΗ ΣΗΜΑΝΤΙΚΟΤΕΡΩΝ ΖΗΤΗΜΑΤΩΝ	



7. Αναπαύσεως (ανατολικά προς δυτικά)

A.A.	7	
ΘΕΣΗ		
ΟΙΚΙΣΜΟΣ	Μαυρομμάτι	
ΟΝΟΜΑΣΙΑ ΟΔΟΥ	Αναπαύσεως (ανατολικά προς δυτικά)	
ΧΑΡΑΚΤΗΡΑΣ ΟΔΟΥ/ΛΕΙΤΟΥΡΓΙΚΗ ΙΕΡΑΡΧΗΣΗ	Συλλεκτήρια Αρτηρία	
ΑΡΙΘΜΟΣ ΛΩΡΙΔΩΝ	2	
	ΠΕΖΟΔΡΟΜΙΑ (Δ – Α)	
ΕΛΕΥΘΕΡΗ ΖΩΝΗ ΚΙΝΗΣΗΣ ΠΕΖΩΝ >1.5Μ	Διαμόρφωση πεζοδρομίου με ελεύθερη ζώνη όδευσης >1.5 στα σημεία που φαίνεται στον χάρτη	Διαμόρφωση πεζοδρομίου με ελεύθερη ζώνη όδευσης >1.5 στα σημεία που φαίνεται στον χάρτη
ΥΛΙΚΟ ΔΑΠΕΔΟΣΤΡΩΣΗΣ	Συντήρηση υλικού δαπεδόστρωσης στα υφιστάμενα πεζοδρόμια	
ΟΔΗΓΟΣ ΤΥΦΛΩΝ	Προσθήκη οδηγού τυφλών	
ΕΜΠΟΔΙΑ ΕΚΤΟΣ ΕΛΕΥΘΕΡΗΣ ΖΩΝΗΣ ΚΙΝΗΣΗΣ ΠΕΖΩΝ	-	
ΦΩΤΟΓΡΑΦΙΚΗ ΤΕΚΜΗΡΙΩΣΗ ΣΗΜΑΝΤΙΚΟΤΕΡΩΝ ΖΗΤΗΜΑΤΩΝ		



8. Περιφερειακή οδός/δυτικό τμήμα (βόρεια προς νότια)

A.A.	8	
ΘΕΣΗ		
ΟΙΚΙΣΜΟΣ	Θεσπιές	
ΟΝΟΜΑΣΙΑ ΟΔΟΥ	8. Περιφερειακή οδός/δυτικό τμήμα (βόρεια προς νότια)	
ΧΑΡΑΚΤΗΡΑΣ ΟΔΟΥ/ΛΕΙΤΟΥΡΓΙΚΗ ΙΕΡΑΡΧΗΣΗ	Συλλεκτήρια Αρτηρία	
ΑΡΙΘΜΟΣ ΛΩΡΙΔΩΝ	2	
	ΠΕΖΟΔΡΟΜΙΑ (Δ – Α)	
ΕΛΕΥΘΕΡΗ ΖΩΝΗ ΚΙΝΗΣΗΣ ΠΕΖΩΝ >1.5M	Διαμόρφωση πεζοδρομίου με ελεύθερη ζώνη όδευσης >1.5 στα σημεία που φαίνεται στον χάρτη	Διαμόρφωση πεζοδρομίου με ελεύθερη ζώνη όδευσης >1.5 στα σημεία που φαίνεται στον χάρτη
ΥΛΙΚΟ ΔΑΠΕΔΟΣΤΡΩΣΗΣ	-	
ΟΔΗΓΟΣ ΤΥΦΛΩΝ	Προσθήκη οδηγού τυφλών	
ΕΜΠΟΔΙΑ ΕΚΤΟΣ ΕΛΕΥΘΕΡΗΣ ΖΩΝΗΣ ΚΙΝΗΣΗΣ ΠΕΖΩΝ	-	
ΦΩΤΟΓΡΑΦΙΚΗ ΤΕΚΜΗΡΙΩΣΗ ΣΗΜΑΝΤΙΚΟΤΕΡΩΝ ΖΗΤΗΜΑΤΩΝ		




9. Κεντρική οδός/νοτιανατολικό τμήμα

A.A.	9	
ΘΕΣΗ		
ΟΙΚΙΣΜΟΣ	Θεσπιές	
ΟΝΟΜΑΣΙΑ ΟΔΟΥ	Κεντρική οδός/νοτιανατολικό τμήμα	
ΧΑΡΑΚΤΗΡΑΣ ΟΔΟΥ/ΛΕΙΤΟΥΡΓΙΚΗ ΙΕΡΑΡΧΗΣΗ	Συλλεκτήρια Αρτηρία	
ΑΡΙΘΜΟΣ ΛΩΡΙΔΩΝ	2	
	ΠΕΖΟΔΡΟΜΙΑ (Δ – Α)	
ΕΛΕΥΘΕΡΗ ΖΩΝΗ ΚΙΝΗΣΗΣ ΠΕΖΩΝ >1.5M	Διαμόρφωση πεζοδρομίου με ελεύθερη ζώνη όδευσης >1.5 στα σημεία που φαίνεται στον χάρτη	Διαμόρφωση πεζοδρομίου με ελεύθερη ζώνη όδευσης >1.5 στα σημεία που φαίνεται στον χάρτη
ΥΛΙΚΟ ΔΑΠΕΔΟΣΤΡΩΣΗΣ	Συντήρηση υλικού δαπεδόστρωσης στα υφιστάμενα πεζοδρόμια	
ΟΔΗΓΟΣ ΤΥΦΛΩΝ	Προσθήκη οδηγού τυφλών	
ΕΜΠΟΔΙΑ ΕΚΤΟΣ ΕΛΕΥΘΕΡΗΣ ΖΩΝΗΣ ΚΙΝΗΣΗΣ ΠΕΖΩΝ	-	
ΦΩΤΟΓΡΑΦΙΚΗ ΤΕΚΜΗΡΙΩΣΗ ΣΗΜΑΝΤΙΚΟΤΕΡΩΝ ΖΗΤΗΜΑΤΩΝ		

10. Περιφερειακή οδός/ βόρειο τμήμα - Θεσπιές

A.A.	10	
ΘΕΣΗ		
ΟΙΚΙΣΜΟΣ	Θεσπιές	
ΟΝΟΜΑΣΙΑ ΟΔΟΥ	Περιφερειακή οδός/ βόρειο τμήμα	
ΧΑΡΑΚΤΗΡΑΣ ΟΔΟΥ/ΛΕΙΤΟΥΡΓΙΚΗ ΙΕΡΑΡΧΗΣΗ	Συλλεκτήρια Αρτηρία – Τοπική Οδός	
ΑΡΙΘΜΟΣ ΛΩΡΙΔΩΝ		
	ΠΕΖΟΔΡΟΜΙΑ (Δ – Α)	
ΕΛΕΥΘΕΡΗ ΖΩΝΗ ΚΙΝΗΣΗΣ ΠΕΖΩΝ >1.5M	Διαμόρφωση πεζοδρομίου με ελεύθερη ζώνη όδευσης >1.5 στα σημεία που φαίνεται στον χάρτη	Διαμόρφωση πεζοδρομίου με ελεύθερη ζώνη όδευσης >1.5 στα σημεία που φαίνεται στον χάρτη
ΥΛΙΚΟ ΔΑΠΕΔΟΣΤΡΩΣΗΣ	Συντήρηση υλικού δαπεδόστρωσης στα υφιστάμενα πεζοδρόμια	
ΟΔΗΓΟΣ ΤΥΦΛΩΝ	Προσθήκη οδηγού τυφλών	
ΕΜΠΟΔΙΑ ΕΚΤΟΣ ΕΛΕΥΘΕΡΗΣ ΖΩΝΗΣ ΚΙΝΗΣΗΣ ΠΕΖΩΝ	-	
ΦΩΤΟΓΡΑΦΙΚΗ ΤΕΚΜΗΡΙΩΣΗ ΣΗΜΑΝΤΙΚΟΤΕΡΩΝ ΖΗΤΗΜΑΤΩΝ		

11. Η οδός που συνδέει το δημοτικό σχολείο με το κοιμητήριο

A.A.	11	
ΘΕΣΗ		
ΟΙΚΙΣΜΟΣ	Λεοντάρι	
ΟΝΟΜΑΣΙΑ ΟΔΟΥ	Η οδός που συνδέει το δημοτικό σχολείο με το κοιμητήριο	
ΧΑΡΑΚΤΗΡΑΣ ΟΔΟΥ/ΛΕΙΤΟΥΡΓΙΚΗ ΙΕΡΑΡΧΗΣΗ	Τοπική Οδός - Πεζόδρομος	
ΑΡΙΘΜΟΣ ΛΩΡΙΔΩΝ	1	
	ΠΕΖΟΔΡΟΜΙΑ	
ΕΛΕΥΘΕΡΗ ΖΩΝΗ ΚΙΝΗΣΗΣ ΠΕΖΩΝ >1.5M	Διαμόρφωση πεζοδρομίου με ελεύθερη ζώνη όδευσης >1.5 στα σημεία που φαίνεται στον χάρτη	
ΥΛΙΚΟ ΔΑΠΕΔΟΣΤΡΩΣΗΣ	-	
ΟΔΗΓΟΣ ΤΥΦΛΩΝ	Προσθήκη οδηγού τυφλών	
ΕΜΠΟΔΙΑ ΕΚΤΟΣ ΕΛΕΥΘΕΡΗΣ ΖΩΝΗΣ ΚΙΝΗΣΗΣ ΠΕΖΩΝ	-	
ΦΩΤΟΓΡΑΦΙΚΗ ΤΕΚΜΗΡΙΩΣΗ ΣΗΜΑΝΤΙΚΟΤΕΡΩΝ ΖΗΤΗΜΑΤΩΝ		



2.4. Παρεμβάσεις σε κτίρια που στεγάζουν δημόσιες υπηρεσίες

Στην παρούσα ενότητα παρουσιάζονται αναλυτικά (σε μορφή πινάκων) οι προτεινόμενες παρεμβάσεις στα κτίρια που στεγάζουν δημόσιες υπηρεσίες εντός της περιοχής παρέμβασης του Δήμου Αλιάρτου-Θεσπιέων. Συγκεκριμένα, προτείνεται να προστεθούν ράμπες στην είσοδο δεκαπέντε (15) κτιρίων και αναβατόρια σε δύο (2), ενώ σε δέκα (10) υφιστάμενες ράμπες εισόδου σε κτίρια προτείνεται η διόρθωση της κλίσης και του πλάτους τους και σε δύο (2) ράμπες η διόρθωση μόνο της κλίσης. Επιπροσθέτως, τρεις (3) υφιστάμενες ράμπες χρήζουν τοποθέτησης στηθαίων και σοβατεπί και σε μία (1) ράμπα πρέπει να προστεθούν κάγκελα και σοβατεπί.



Παράλληλα, προτείνεται η προσθήκη σκαφών για σύνδεση οδοστρώματος με πεζοδρόμιο σε δεκατέσσερα (14) σημεία και διόρθωση κλίσης και πλάτους και προσθήκη χειρολισθήρων σε υφιστάμενη ράμπα σύνδεσης οδοστρώματος με πεζοδρόμιο. Επιπροσθέτως, αναγκαία κρίνεται η προσθήκη απλής θύρας εισόδου περιβάλλοντος χώρου σε έναν χώρο εκπαίδευσης. Αναφορικά με τις θύρες εισόδου στα κτίρια, προτείνεται η αντικατάσταση των θυρών σε ορισμένα εξ' αυτών, αναλυτικότερα η προσθήκη απλής ανοιγόμενης θύρας εισόδου σε εννέα (9) κτίρια και η διόρθωση του πλάτους ανοίγματος εισόδου σε δέκα (10) κτίρια. Σε δεκαεννέα (19) κτίρια θα πρέπει να τοποθετηθεί σήμανση της θύρας εισόδου, ενώ τρία (3) κτίρια χρήζουν τοποθέτησης των πινακίδων σήμανσης στο κατάλληλο ύψος. Τέλος, σε όλα τα κτίρια θα πρέπει να ορισθεί τουλάχιστον μια (1) θέση στάθμευσης ΑμεΑ.

2.4.α Πίνακες των προτεινόμενων στοιχείων αστικού εξοπλισμού, μηχανισμών και ειδικών κατασκευών για την εξασφάλιση της προσβασιμότητας.



1. 1ο Δημοτικό Σχολείο Αλιάρτου (Δημοκρατίας-Ασκραίας)

A.A.	1
ΠΕΡΙΓΡΑΦΗ ΧΩΡΟΥ ΚΑΙ ΧΡΗΣΗ	1ο Δημοτικό Σχολείο Αλιάρτου
ΘΕΣΗ	
ΡΑΜΠΑ ΓΙΑ ΕΙΣΟΔΟ ΣΤΟ ΚΤΙΡΙΟ	Διόρθωση κλίσης (έως 6%) και πλάτους (> 1.30μ.) στην ράμπα εισόδου
ΠΑΡΕΜΒΑΣΗ ΓΙΑ ΣΥΝΔΕΣΗ ΟΔΟΣΤΡΩΜΑΤΟΣ/ ΠΕΖΟΔΡΟΜΙΟΥ	-
ΠΑΡΕΜΒΑΣΗ ΓΙΑ ΣΥΝΔΕΣΗ ΠΕΖΟΔΡΟΜΙΟΥ/ ΠΕΡΙΒΑΛΛΟΝΤΑ ΧΩΡΟΥ	-
ΘΥΡΑ ΕΙΣΟΔΟΥ ΠΕΡΙΒΑΛΛΟΝΤΑ ΧΩΡΟΥ	-
ΘΥΡΑ ΕΙΣΟΔΟΥ ΚΤΙΡΙΟΥ	-
ΣΗΜΑΝΣΗ ΘΥΡΑΣ	-
ΧΩΡΟΙ ΣΤΑΘΜΕΥΣΗΣ ΚΤΙΡΙΟΥ	Ορισμός 1 τουλάχιστον θέσης στάθμευσης ΑΜΕΑ στην οδό
ΦΩΤΟΓΡΑΦΙΚΗ ΤΕΚΜΗΡΙΩΣΗ	



2. Ιερός Ναός Αγίων Κων/νου και Ελένης – Αλίστατος (Δημοκρατίας-Ασκραίας)

Α.Α.	2
ΠΕΡΙΓΡΑΦΗ ΧΩΡΟΥ ΚΑΙ ΧΡΗΣΗ	Ιερός Ναός Αγίων Κων/νου κ Ελένης
ΘΕΣΗ	
ΡΑΜΠΑ ΓΙΑ ΕΙΣΟΔΟ ΣΤΟ ΚΤΙΡΙΟ	Διόρθωση κλίσης (έως 6%) και πλάτους (> 1.30μ.) στην ράμπα εισόδου
ΠΑΡΕΜΒΑΣΗ ΓΙΑ ΣΥΝΔΕΣΗ ΟΔΟΣΤΡΩΜΑΤΟΣ/ ΠΕΖΟΔΡΟΜΙΟΥ	Προσθήκη σκάφης σύνδεσης οδοστρώματος με πεζοδρόμιο
ΠΑΡΕΜΒΑΣΗ ΓΙΑ ΣΥΝΔΕΣΗ ΠΕΖΟΔΡΟΜΙΟΥ/ ΠΕΡΙΒΑΛΛΟΝΤΑ ΧΩΡΟΥ	-
ΘΥΡΑ ΕΙΣΟΔΟΥ ΠΕΡΙΒΑΛΛΟΝΤΑ ΧΩΡΟΥ	-
ΘΥΡΑ ΕΙΣΟΔΟΥ ΚΤΙΡΙΟΥ	Προσθήκη απλής ανοιγόμενης θύρας
ΣΗΜΑΝΣΗ ΘΥΡΑΣ	-
ΧΩΡΟΙ ΣΤΑΘΜΕΥΣΗΣ ΚΤΙΡΙΟΥ	Ορισμός 1 τουλάχιστον θέσης στάθμευσης ΑΜΕΑ στην οδό
ΦΩΤΟΓΡΑΦΙΚΗ ΤΕΚΜΗΡΙΩΣΗ	



3. Γυμνάσιο Αλιάρτου (Δημοκρατίας)

Α.Α.	3
ΠΕΡΙΓΡΑΦΗ ΧΩΡΟΥ ΚΑΙ ΧΡΗΣΗ	Γυμνάσιο Αλιάρτου
ΘΕΣΗ	
ΡΑΜΠΑ ΓΙΑ ΕΙΣΟΔΟ ΣΤΟ ΚΤΙΡΙΟ	Διόρθωση κλίσης (έως 6%) και πλάτους (> 1.30μ.) στην ράμπα εισόδου Προσθήκη αναβατορίου για την αίθουσα εκδηλώσεων
ΠΑΡΕΜΒΑΣΗ ΓΙΑ ΣΥΝΔΕΣΗ ΟΔΟΣΤΡΩΜΑΤΟΣ/ ΠΕΖΟΔΡΟΜΙΟΥ	Προσθήκη σκάφης σύνδεσης οδοστρώματος με πεζοδρόμιο
ΠΑΡΕΜΒΑΣΗ ΓΙΑ ΣΥΝΔΕΣΗ ΠΕΖΟΔΡΟΜΙΟΥ/ ΠΕΡΙΒΑΛΛΟΝΤΑ ΧΩΡΟΥ	-
ΘΥΡΑ ΕΙΣΟΔΟΥ ΠΕΡΙΒΑΛΛΟΝΤΑ ΧΩΡΟΥ	-
ΘΥΡΑ ΕΙΣΟΔΟΥ ΚΤΙΡΙΟΥ	-
ΣΗΜΑΝΣΗ ΘΥΡΑΣ	-
ΧΩΡΟΙ ΣΤΑΘΜΕΥΣΗΣ ΚΤΙΡΙΟΥ	Ορισμός 1 τουλάχιστον θέσης στάθμευσης ΑΜΕΑ στην οδό
ΦΩΤΟΓΡΑΦΙΚΗ ΤΕΚΜΗΡΙΩΣΗ	



4. Εσπερινό ΕΠΑΛ Αλιάρτου (Δημοκρατίας)

Α.Α.	4
ΠΕΡΙΓΡΑΦΗ ΧΩΡΟΥ ΚΑΙ ΧΡΗΣΗ	Εσπερινό ΕΠΑΛ Αλιάρτου
ΘΕΣΗ	
ΡΑΜΠΑ ΓΙΑ ΕΙΣΟΔΟ ΣΤΟ ΚΤΙΡΙΟ	Διόρθωση κλίσης (έως 6%) στην ράμπα εισόδου
ΠΑΡΕΜΒΑΣΗ ΓΙΑ ΣΥΝΔΕΣΗ ΟΔΟΣΤΡΩΜΑΤΟΣ/ ΠΕΖΟΔΡΟΜΙΟΥ	-
ΠΑΡΕΜΒΑΣΗ ΓΙΑ ΣΥΝΔΕΣΗ ΠΕΖΟΔΡΟΜΙΟΥ/ ΠΕΡΙΒΑΛΛΟΝΤΑ ΧΩΡΟΥ	-
ΘΥΡΑ ΕΙΣΟΔΟΥ ΠΕΡΙΒΑΛΛΟΝΤΑ ΧΩΡΟΥ	-
ΘΥΡΑ ΕΙΣΟΔΟΥ ΚΤΙΡΙΟΥ	-
ΣΗΜΑΝΣΗ ΘΥΡΑΣ	Προσθήκη σήμανσης θύρας
ΧΩΡΟΙ ΣΤΑΘΜΕΥΣΗΣ ΚΤΙΡΙΟΥ	Ορισμός 1 τουλάχιστον θέσης στάθμευσης ΑΜΕΑ στην οδό
ΦΩΤΟΓΡΑΦΙΚΗ ΤΕΚΜΗΡΙΩΣΗ	



5. Κέντρο Υγείας Αλιάρτου (Δημοκρατίας)

A.A.	5
ΠΕΡΙΓΡΑΦΗ ΧΩΡΟΥ ΚΑΙ ΧΡΗΣΗ	Κέντρο Υγείας Αλιάρτου
ΘΕΣΗ	
ΡΑΜΠΑ ΓΙΑ ΕΙΣΟΔΟ ΣΤΟ ΚΤΙΡΙΟ	-
ΠΑΡΕΜΒΑΣΗ ΓΙΑ ΣΥΝΔΕΣΗ ΟΔΟΣΤΡΩΜΑΤΟΣ/ ΠΕΖΟΔΡΟΜΙΟΥ	Προσθήκη σκάφης σύνδεσης οδοστρώματος με πεζοδρόμιο στο κτίριο 1
ΠΑΡΕΜΒΑΣΗ ΓΙΑ ΣΥΝΔΕΣΗ ΠΕΖΟΔΡΟΜΙΟΥ/ ΠΕΡΙΒΑΛΛΟΝΤΑ ΧΩΡΟΥ	Συντήρηση υλικού δαπεδόστρωσης
ΘΥΡΑ ΕΙΣΟΔΟΥ ΠΕΡΙΒΑΛΛΟΝΤΑ ΧΩΡΟΥ	-
ΘΥΡΑ ΕΙΣΟΔΟΥ ΚΤΙΡΙΟΥ	Προσθήκη απλής ανοιγόμενης θύρας
ΣΗΜΑΝΣΗ ΘΥΡΑΣ	Προσθήκη σήμανσης θύρας
ΧΩΡΟΙ ΣΤΑΘΜΕΥΣΗΣ ΚΤΙΡΙΟΥ	Ορισμός 1 τουλάχιστον θέσης στάθμευσης ΑΜΕΑ στην οδό
ΦΩΤΟΓΡΑΦΙΚΗ ΤΕΚΜΗΡΙΩΣΗ	



6. ΚΕΠ Αλιάρτου (Δημοκρατίας)

Α.Α.	6
ΠΕΡΙΓΡΑΦΗ ΧΩΡΟΥ ΚΑΙ ΧΡΗΣΗ	ΚΕΠ Αλιάρτου
ΘΕΣΗ	
ΡΑΜΠΑ ΓΙΑ ΕΙΣΟΔΟ ΣΤΟ ΚΤΙΡΙΟ	Διόρθωση ράμπας εισόδου με κλίση 5%, πλάτος > 1,30 μ. και μήκος > 10 μ.
ΠΑΡΕΜΒΑΣΗ ΓΙΑ ΣΥΝΔΕΣΗ ΟΔΟΣΤΡΩΜΑΤΟΣ/ ΠΕΖΟΔΡΟΜΙΟΥ	Προσθήκη σκάφης σύνδεσης οδοστρώματος με πεζοδρόμιο
ΠΑΡΕΜΒΑΣΗ ΓΙΑ ΣΥΝΔΕΣΗ ΠΕΖΟΔΡΟΜΙΟΥ/ ΠΕΡΙΒΑΛΛΟΝΤΑ ΧΩΡΟΥ	-
ΘΥΡΑ ΕΙΣΟΔΟΥ ΠΕΡΙΒΑΛΛΟΝΤΑ ΧΩΡΟΥ	-
ΘΥΡΑ ΕΙΣΟΔΟΥ ΚΤΙΡΙΟΥ	Προσθήκη απλής ανοιγόμενης θύρας
ΣΗΜΑΝΣΗ ΘΥΡΑΣ	Προσθήκη σήμανσης θύρας
ΧΩΡΟΙ ΣΤΑΘΜΕΥΣΗΣ ΚΤΙΡΙΟΥ	Ορισμός 1 τουλάχιστον θέσης στάθμευσης ΑΜΕΑ στην οδό
ΦΩΤΟΓΡΑΦΙΚΗ ΤΕΚΜΗΡΙΩΣΗ	



7. Κέντρο Κοινότητας Αλιάρτου (Δημοκρατίας)

Α.Α.	7
ΠΕΡΙΓΡΑΦΗ ΧΩΡΟΥ ΚΑΙ ΧΡΗΣΗ	Κέντρο Κοινότητας Αλιάρτου
ΘΕΣΗ	
ΡΑΜΠΑ ΓΙΑ ΕΙΣΟΔΟ ΣΤΟ ΚΤΙΡΙΟ	Προσθήκη ράμπας
ΠΑΡΕΜΒΑΣΗ ΓΙΑ ΣΥΝΔΕΣΗ ΟΔΟΣΤΡΩΜΑΤΟΣ/ ΠΕΖΟΔΡΟΜΙΟΥ	-
ΠΑΡΕΜΒΑΣΗ ΓΙΑ ΣΥΝΔΕΣΗ ΠΕΖΟΔΡΟΜΙΟΥ/ ΠΕΡΙΒΑΛΛΟΝΤΑ ΧΩΡΟΥ	Προσθήκη χειρολαβής στην ράμπα
ΘΥΡΑ ΕΙΣΟΔΟΥ ΠΕΡΙΒΑΛΛΟΝΤΑ ΧΩΡΟΥ	-
ΘΥΡΑ ΕΙΣΟΔΟΥ ΚΤΙΡΙΟΥ	Προσθήκη απλής ανοιγόμενης θύρας
ΣΗΜΑΝΣΗ ΘΥΡΑΣ	Τοποθέτηση των πινακίδων στο κατάλληλο ύψος
ΧΩΡΟΙ ΣΤΑΘΜΕΥΣΗΣ ΚΤΙΡΙΟΥ	Ορισμός 1 τουλάχιστον θέσης στάθμευσης ΑΜΕΑ στην οδό
ΦΩΤΟΓΡΑΦΙΚΗ ΤΕΚΜΗΡΙΩΣΗ	

8. Αίθουσα Δημοτικού Συμβουλίου - Αλίαρτος (Δημοκρατίας)

Α.Α.	8
ΠΕΡΙΓΡΑΦΗ ΧΩΡΟΥ ΚΑΙ ΧΡΗΣΗ	Αίθουσα Δημοτικού Συμβουλίου
ΘΕΣΗ	
ΡΑΜΠΑ ΓΙΑ ΕΙΣΟΔΟ ΣΤΟ ΚΤΙΡΙΟ	Προσθήκη ράμπας
ΠΑΡΕΜΒΑΣΗ ΓΙΑ ΣΥΝΔΕΣΗ ΟΔΟΣΤΡΩΜΑΤΟΣ/ ΠΕΖΟΔΡΟΜΙΟΥ	-
ΠΑΡΕΜΒΑΣΗ ΓΙΑ ΣΥΝΔΕΣΗ ΠΕΖΟΔΡΟΜΙΟΥ/ ΠΕΡΙΒΑΛΛΟΝΤΑ ΧΩΡΟ	-
ΘΥΡΑ ΕΙΣΟΔΟΥ ΠΕΡΙΒΑΛΛΟΝΤΑ ΧΩΡΟΥ	-
ΘΥΡΑ ΕΙΣΟΔΟΥ ΚΤΙΡΙΟΥ	Προσθήκη ανοίγματος εισόδου στην Αίθουσα Δημοτικού Συμβουλίου με κατάλληλο πλάτος (>1.20)
ΣΗΜΑΝΣΗ ΘΥΡΑΣ	Προσθήκη σήμανσης θύρας
ΧΩΡΟΙ ΣΤΑΘΜΕΥΣΗΣ ΚΤΙΡΙΟΥ	Ορισμός 1 τουλάχιστον θέσης στάθμευσης ΑΜΕΑ στην οδό
ΦΩΤΟΓΡΑΦΙΚΗ ΤΕΚΜΗΡΙΩΣΗ	



9. Ιερός Ναός Αγ. Χαραλάμπους - Αλίσαρτος (Καρόλου Κουν-28^{ης} Οκτωβρίου)

Α.Α.	9
ΠΕΡΙΓΡΑΦΗ ΧΩΡΟΥ ΚΑΙ ΧΡΗΣΗ	Ιερός Ναός Αγ. Χαραλάμπους
ΘΕΣΗ	
ΡΑΜΠΑ ΓΙΑ ΕΙΣΟΔΟ ΣΤΟ ΚΤΙΡΙΟ	-
ΠΑΡΕΜΒΑΣΗ ΓΙΑ ΣΥΝΔΕΣΗ ΟΔΟΣΤΡΩΜΑΤΟΣ/ ΠΕΖΟΔΡΟΜΙΟΥ	Προσθήκη σκάφης σύνδεσης οδοστρώματος με πεζοδρόμιο
ΠΑΡΕΜΒΑΣΗ ΓΙΑ ΣΥΝΔΕΣΗ ΠΕΖΟΔΡΟΜΙΟΥ/ ΠΕΡΙΒΑΛΛΟΝΤΑ ΧΩΡΟΥ	-
ΘΥΡΑ ΕΙΣΟΔΟΥ ΠΕΡΙΒΑΛΛΟΝΤΑ ΧΩΡΟΥ	-
ΘΥΡΑ ΕΙΣΟΔΟΥ ΚΤΙΡΙΟΥ	-
ΣΗΜΑΝΣΗ ΘΥΡΑΣ	Τοποθέτηση των πινακίδων στο κατάλληλο ύψος
ΧΩΡΟΙ ΣΤΑΘΜΕΥΣΗΣ ΚΤΙΡΙΟΥ	Ορισμός 1 τουλάχιστον θέσης στάθμευσης ΑΜΕΑ στην οδό
ΦΩΤΟΓΡΑΦΙΚΗ ΤΕΚΜΗΡΙΩΣΗ	



10. 2ο Δημοτικό Σχολείο Αλιάρτου - Αλιάρτος (Καρόλου Κουν-28^{ης} Οκτωβρίου)

A.A.	10
ΠΕΡΙΓΡΑΦΗ ΧΩΡΟΥ ΚΑΙ ΧΡΗΣΗ	2ο Δημοτικό Σχολείο Αλιάρτου
ΘΕΣΗ	
ΡΑΜΠΑ ΓΙΑ ΕΙΣΟΔΟ ΣΤΟ ΚΤΙΡΙΟ	Προσθήκη ράμπας
ΠΑΡΕΜΒΑΣΗ ΓΙΑ ΣΥΝΔΕΣΗ ΟΔΟΣΤΡΩΜΑΤΟΣ/ ΠΕΖΟΔΡΟΜΙΟΥ	Προσθήκη σκάφης σύνδεσης οδοστρώματος με πεζοδρόμιο
ΠΑΡΕΜΒΑΣΗ ΓΙΑ ΣΥΝΔΕΣΗ ΠΕΖΟΔΡΟΜΙΟΥ/ ΠΕΡΙΒΑΛΛΟΝΤΑ ΧΩΡΟΥ	Προσθήκη σκάφης σύνδεσης πεζοδρομίου με περιβάλλοντα χώρο
ΘΥΡΑ ΕΙΣΟΔΟΥ ΠΕΡΙΒΑΛΛΟΝΤΑ ΧΩΡΟΥ	-
ΘΥΡΑ ΕΙΣΟΔΟΥ ΚΤΙΡΙΟΥ	-
ΣΗΜΑΝΣΗ ΘΥΡΑΣ	-
ΧΩΡΟΙ ΣΤΑΘΜΕΥΣΗΣ ΚΤΙΡΙΟΥ	Ορισμός 1 τουλάχιστον θέσης στάθμευσης ΑΜΕΑ στην οδό
ΦΩΤΟΓΡΑΦΙΚΗ ΤΕΚΜΗΡΙΩΣΗ	



11. Κλειστό Γυμναστήριο Αλιάρτου- Αλιάρτος (νοτιοδυτική κάθετη στη Δημοκρατίας)

Α.Α.	11
ΠΕΡΙΓΡΑΦΗ ΧΩΡΟΥ ΚΑΙ ΧΡΗΣΗ	Κλειστό Γυμναστήριο Αλιάρτου
ΘΕΣΗ	
ΡΑΜΠΑ ΓΙΑ ΕΙΣΟΔΟ ΣΤΟ ΚΤΙΡΙΟ	-
ΠΑΡΕΜΒΑΣΗ ΓΙΑ ΣΥΝΔΕΣΗ ΟΔΟΣΤΡΩΜΑΤΟΣ/ ΠΕΖΟΔΡΟΜΙΟΥ	-
ΠΑΡΕΜΒΑΣΗ ΓΙΑ ΣΥΝΔΕΣΗ ΠΕΖΟΔΡΟΜΙΟΥ/ ΠΕΡΙΒΑΛΛΟΝΤΑ ΧΩΡΟΥ	Συντήρηση υλικού δαπεδόστρωσης
ΘΥΡΑ ΕΙΣΟΔΟΥ ΠΕΡΙΒΑΛΛΟΝΤΑ ΧΩΡΟΥ	-
ΧΩΡΟΙ ΣΤΑΘΜΕΥΣΗΣ ΚΤΙΡΙΟΥ	Ορισμός 1 τουλάχιστον θέσης στάθμευσης ΑΜΕΑ στην οδό
ΦΩΤΟΓΡΑΦΙΚΗ ΤΕΚΜΗΡΙΩΣΗ	



12. Σύλλογος Γυναικών – Αλίartos (Δημοκρατίας)

Α.Α.	12
ΠΕΡΙΓΡΑΦΗ ΧΩΡΟΥ ΚΑΙ ΧΡΗΣΗ	Σύλλογος Γυναικών - Αλίartos
ΘΕΣΗ	
ΡΑΜΠΑ ΓΙΑ ΕΙΣΟΔΟ ΣΤΟ ΚΤΙΡΙΟ	Προσθήκη ράμπας
ΠΑΡΕΜΒΑΣΗ ΣΥΝΔΕΣΗ ΟΔΟΣΤΡΩΜΑΤΟΣ/ ΠΕΖΟΔΡΟΜΙΟΥ	Προσθήκη σκάφης σύνδεσης οδοστρώματος με πεζοδρόμιο
ΠΑΡΕΜΒΑΣΗ ΓΙΑ ΣΥΝΔΕΣΗ ΠΕΖΟΔΡΟΜΙΟΥ/ ΠΕΡΙΒΑΛΛΟΝΤΑ ΧΩΡΟΥ	-
ΘΥΡΑ ΕΙΣΟΔΟΥ ΠΕΡΙΒΑΛΛΟΝΤΑ ΧΩΡΟΥ	-
ΘΥΡΑ ΕΙΣΟΔΟΥ ΚΤΙΡΙΟΥ	Προσθήκη ανοίγματος εισόδου στον Σύλλογο Γυναικών – Αλίartos με κατάλληλο πλάτος (>1.20)
ΣΗΜΑΝΣΗ ΘΥΡΑΣ	Τοποθέτηση των πινακίδων στο κατάλληλο ύψος
ΧΩΡΟΙ ΣΤΑΘΜΕΥΣΗΣ ΚΤΙΡΙΟΥ	Ορισμός 1 τουλάχιστον θέσης στάθμευσης ΑΜΕΑ στην οδό
ΦΩΤΟΓΡΑΦΙΚΗ ΤΕΚΜΗΡΙΩΣΗ	



13. Συνεδριακό κέντρο - Αλίαρτος (Δημοκρατίας)

A.A.	13
ΠΕΡΙΓΡΑΦΗ ΧΩΡΟΥ ΚΑΙ ΧΡΗΣΗ	Συνεδριακό κέντρο - Αλίαρτος
ΘΕΣΗ	
ΡΑΜΠΑ ΓΙΑ ΕΙΣΟΔΟ ΣΤΟ ΚΤΙΡΙΟ	Προσθήκη ράμπας
ΠΑΡΕΜΒΑΣΗ ΓΙΑ ΣΥΝΔΕΣΗ ΟΔΟΣΤΡΩΜΑΤΟΣ/ ΠΕΖΟΔΡΟΜΙΟΥ	Προσθήκη σκάφης σύνδεσης οδοστρώματος με πεζοδρόμιο
ΠΑΡΕΜΒΑΣΗ ΓΙΑ ΣΥΝΔΕΣΗ ΠΕΖΟΔΡΟΜΙΟΥ/ ΠΕΡΙΒΑΛΛΟΝΤΑ ΧΩΡΟΥ	-
ΘΥΡΑ ΕΙΣΟΔΟΥ ΠΕΡΙΒΑΛΛΟΝΤΑ ΧΩΡΟΥ	-
ΘΥΡΑ ΕΙΣΟΔΟΥ ΚΤΙΡΙΟΥ	Προσθήκη απλής ανοιγόμενης θύρας
ΣΗΜΑΝΣΗ ΘΥΡΑΣ	Προσθήκη σήμανσης θύρας
ΧΩΡΟΙ ΣΤΑΘΜΕΥΣΗΣ ΚΤΙΡΙΟΥ	Ορισμός 1 τουλάχιστον θέσης στάθμευσης ΑΜΕΑ στην οδό
ΦΩΤΟΓΡΑΦΙΚΗ ΤΕΚΜΗΡΙΩΣΗ	



14. Δημοτικό Σχολείο Θεσπιών (περιφερειακή οδός/βόρειο τμήμα)

Α.Α.	14
ΠΕΡΙΓΡΑΦΗ ΧΩΡΟΥ ΚΑΙ ΧΡΗΣΗ	Δημοτικό Σχολείο Θεσπιών
ΘΕΣΗ	
ΡΑΜΠΑ ΓΙΑ ΕΙΣΟΔΟ ΣΤΟ ΚΤΙΡΙΟ	Προσθήκη στηθαίων/χειρολισθήρων και σοβατεπί και στις ράμπες 1. Διόρθωση κλίσης (έως 8%) και πλάτους (> 1.30μ.) στην ράμπα εισόδου 2. Διόρθωση κλίσης (έως 6%) και πλάτους (> 1.30μ.) στην ράμπα εισόδου
ΠΑΡΕΜΒΑΣΗ ΓΙΑ ΣΥΝΔΕΣΗ ΟΔΟΣΤΡΩΜΑΤΟΣ/ ΠΕΖΟΔΡΟΜΙΟΥ	Προσθήκη σκάφης σύνδεσης οδοστρώματος με πεζοδρόμιο
ΠΑΡΕΜΒΑΣΗ ΓΙΑ ΣΥΝΔΕΣΗ ΠΕΖΟΔΡΟΜΙΟΥ/ ΠΕΡΙΒΑΛΛΟΝΤΑ ΧΩΡΟΥ	-
ΘΥΡΑ ΕΙΣΟΔΟΥ ΠΕΡΙΒΑΛΛΟΝΤΑ ΧΩΡΟΥ	-
ΘΥΡΑ ΕΙΣΟΔΟΥ ΚΤΙΡΙΟΥ	Προσθήκη ανοίγματος εισόδου στο Δημοτικό Σχολείο Θεσπιών με κατάλληλο πλάτος (>1.20)
ΣΗΜΑΝΣΗ ΘΥΡΑΣ	Προσθήκη σήμανσης θύρας
ΧΩΡΟΙ ΣΤΑΘΜΕΥΣΗΣ ΚΤΙΡΙΟΥ	Ορισμός 1 τουλάχιστον θέσης στάθμευσης ΑΜΕΑ στην οδό
ΦΩΤΟΓΡΑΦΙΚΗ ΤΕΚΜΗΡΙΩΣΗ	

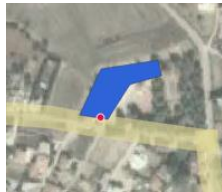

15. Γυμνάσιο Θεσπιών (περιφερειακή οδός/βόρειο τμήμα)

Α.Α.	15
ΠΕΡΙΓΡΑΦΗ ΧΩΡΟΥ ΚΑΙ ΧΡΗΣΗ	Γυμνάσιο Θεσπιών
ΘΕΣΗ	
ΡΑΜΠΑ ΓΙΑ ΕΙΣΟΔΟ ΣΤΟ ΚΤΙΡΙΟ	Διόρθωση κλίσης (έως 5%) και πλάτους (> 1.30μ.) στην ράμπα εισόδου
ΠΑΡΕΜΒΑΣΗ ΓΙΑ ΣΥΝΔΕΣΗ ΟΔΟΣΤΡΩΜΑΤΟΣ/ ΠΕΖΟΔΡΟΜΙΟΥ	-
ΠΑΡΕΜΒΑΣΗ ΓΙΑ ΣΥΝΔΕΣΗ ΠΕΖΟΔΡΟΜΙΟΥ/ ΠΕΡΙΒΑΛΛΟΝΤΑ ΧΩΡΟΥ	-
ΘΥΡΑ ΕΙΣΟΔΟΥ ΠΕΡΙΒΑΛΛΟΝΤΑ ΧΩΡΟΥ	-
ΘΥΡΑ ΕΙΣΟΔΟΥ ΚΤΙΡΙΟΥ	Προσθήκη απλής ανοιγόμενης θύρας
ΣΗΜΑΝΣΗ ΘΥΡΑΣ	Προσθήκη σήμανσης θύρας
ΧΩΡΟΙ ΣΤΑΘΜΕΥΣΗΣ ΚΤΙΡΙΟΥ	Ορισμός 1 τουλάχιστον θέσης στάθμευσης ΑΜΕΑ στην οδό
ΦΩΤΟΓΡΑΦΙΚΗ ΤΕΚΜΗΡΙΩΣΗ	



16. Δημοτικό Κατάστημα – Θεσπιές (Κεντρική οδός/νοτιοανατολικό τμήμα)

Α.Α.	16
ΠΕΡΙΓΡΑΦΗ ΧΩΡΟΥ ΚΑΙ ΧΡΗΣΗ	Δημοτικό Κατάστημα - Θεσπιές
ΘΕΣΗ	
ΡΑΜΠΑ ΓΙΑ ΕΙΣΟΔΟ ΣΤΟ ΚΤΙΡΙΟ	Προσθήκη ράμπας
ΠΑΡΕΜΒΑΣΗ ΓΙΑ ΣΥΝΔΕΣΗ ΟΔΟΣΤΡΩΜΑΤΟΣ/ ΠΕΖΟΔΡΟΜΙΟΥ	-
ΠΑΡΕΜΒΑΣΗ ΓΙΑ ΣΥΝΔΕΣΗ ΠΕΖΟΔΡΟΜΙΟΥ/ ΠΕΡΙΒΑΛΛΟΝΤΑ ΧΩΡΟΥ	Προσθήκη αναβατορίου
ΘΥΡΑ ΕΙΣΟΔΟΥ ΠΕΡΙΒΑΛΛΟΝΤΑ ΧΩΡΟΥ	-
ΘΥΡΑ ΕΙΣΟΔΟΥ ΚΤΙΡΙΟΥ	Προσθήκη απλής ανοιγόμενης θύρας
ΣΗΜΑΝΣΗ ΘΥΡΑΣ	Προσθήκη σήμανσης θύρας
ΧΩΡΟΙ ΣΤΑΘΜΕΥΣΗΣ ΚΤΙΡΙΟΥ	Ορισμός 1 τουλάχιστον θέσης στάθμευσης ΑΜΕΑ στην οδό
ΦΩΤΟΓΡΑΦΙΚΗ ΤΕΚΜΗΡΙΩΣΗ	



17. Ησιόδειο Γενικό Λύκειο – Θεσπιές (περιφερειακή οδός/βόρειο τμήμα)

Α.Α.	17
ΠΕΡΙΓΡΑΦΗ ΧΩΡΟΥ ΚΑΙ ΧΡΗΣΗ	Ησιόδειο Γενικό Λύκειο - Θεσπιές
ΘΕΣΗ	
ΡΑΜΠΑ ΓΙΑ ΕΙΣΟΔΟ ΣΤΟ ΚΤΙΡΙΟ	Προσθήκη ραμπών προς τις αίθουσες και τα WC
ΠΑΡΕΜΒΑΣΗ ΓΙΑ ΣΥΝΔΕΣΗ ΟΔΟΣΤΡΩΜΑΤΟΣ/ ΠΕΖΟΔΡΟΜΙΟΥ	-
ΠΑΡΕΜΒΑΣΗ ΓΙΑ ΣΥΝΔΕΣΗ ΠΕΖΟΔΡΟΜΙΟΥ/ ΠΕΡΙΒΑΛΛΟΝΤΑ ΧΩΡΟΥ	-
ΘΥΡΑ ΕΙΣΟΔΟΥ ΠΕΡΙΒΑΛΛΟΝΤΑ ΧΩΡΟΥ	-
ΘΥΡΑ ΕΙΣΟΔΟΥ ΚΤΙΡΙΟΥ	Προσθήκη ανοίγματος εισόδου στο Ησιόδειο Γενικό Λύκειο με κατάλληλο πλάτος (>1.20)
ΣΗΜΑΝΣΗ ΘΥΡΑΣ	Προσθήκη σήμανσης θύρας
ΧΩΡΟΙ ΣΤΑΘΜΕΥΣΗΣ ΚΤΙΡΙΟΥ	Ορισμός 1 τουλάχιστον θέσης στάθμευσης ΑΜΕΑ στην οδό
ΦΩΤΟΓΡΑΦΙΚΗ ΤΕΚΜΗΡΙΩΣΗ	

18. Δημοτικό Σχολείο Λεονταρίου (οδός σύνδεσης Δημοτικού με κοιμητήριο)

Α.Α.	18
ΠΕΡΙΓΡΑΦΗ ΧΩΡΟΥ ΚΑΙ ΧΡΗΣΗ	Δημοτικό Σχολείο Λεονταρίου
ΘΕΣΗ	
ΡΑΜΠΑ ΓΙΑ ΕΙΣΟΔΟ ΣΤΟ ΚΤΙΡΙΟ	Προσθήκη 2 ραμπών
ΠΑΡΕΜΒΑΣΗ ΓΙΑ ΣΥΝΔΕΣΗ ΟΔΟΣΤΡΩΜΑΤΟΣ/ ΠΕΖΟΔΡΟΜΙΟΥ	-
ΠΑΡΕΜΒΑΣΗ ΓΙΑ ΣΥΝΔΕΣΗ ΠΕΖΟΔΡΟΜΙΟΥ/ ΠΕΡΙΒΑΛΛΟΝΤΑ ΧΩΡΟΥ	Προσθήκη σκάφης σύνδεσης πεζοδρομίου με αύλειο χώρο
ΘΥΡΑ ΕΙΣΟΔΟΥ ΠΕΡΙΒΑΛΛΟΝΤΑ ΧΩΡΟΥ	Προσθήκη απλής ανοιγόμενης θύρας
ΘΥΡΑ ΕΙΣΟΔΟΥ ΚΤΙΡΙΟΥ	Προσθήκη ανοίγματος εισόδου στο Δημοτικό Σχολείο Λεονταρίου με κατάλληλο πλάτος (>1.20)
ΣΗΜΑΣΙΝΣΗ ΘΥΡΑΣ	Προσθήκη σήμανσης θύρας
ΧΩΡΟΙ ΣΤΑΘΜΕΥΣΗΣ ΚΤΙΡΙΟΥ	Ορισμός 1 τουλάχιστον θέσης στάθμευσης ΑΜΕΑ στην οδό
ΦΩΤΟΓΡΑΦΙΚΗ ΤΕΚΜΗΡΙΩΣΗ	



19. Ιατρείο Δ.Δ. Λεονταρίου (οδός σύνδεσης Δημοτικού με κοιμητήριο)

Α.Α.	19
ΠΕΡΙΓΡΑΦΗ ΧΩΡΟΥ ΚΑΙ ΧΡΗΣΗ	Ιατρείο Δ.Δ. Λεονταρίου
ΘΕΣΗ	
ΡΑΜΠΑ ΓΙΑ ΕΙΣΟΔΟ ΣΤΟ ΚΤΙΡΙΟ	Διόρθωση κλίσης (έως 5%) στην ράμπα εισόδου
ΠΑΡΕΜΒΑΣΗ ΓΙΑ ΣΥΝΔΕΣΗ ΟΔΟΣΤΡΩΜΑΤΟΣ/ ΠΕΖΟΔΡΟΜΙΟΥ	-
ΠΑΡΕΜΒΑΣΗ ΓΙΑ ΣΥΝΔΕΣΗ ΠΕΖΟΔΡΟΜΙΟΥ/ ΠΕΡΙΒΑΛΛΟΝΤΑ ΧΩΡΟΥ	-
ΘΥΡΑ ΕΙΣΟΔΟΥ ΠΕΡΙΒΑΛΛΟΝΤΑ ΧΩΡΟΥ	-
ΘΥΡΑ ΕΙΣΟΔΟΥ ΚΤΙΡΙΟΥ	Προσθήκη ανοίγματος εισόδου στο Ιατρείο Δ.Δ. Λεονταρίου με κατάλληλο πλάτος (>1.20)
ΣΗΜΑΝΣΗ ΘΥΡΑΣ	Προσθήκη σήμανσης θύρας
ΧΩΡΟΙ ΣΤΑΘΜΕΥΣΗΣ ΚΤΙΡΙΟΥ	Ορισμός 1 τουλάχιστον θέσης στάθμευσης ΑΜΕΑ στην οδό
ΦΩΤΟΓΡΑΦΙΚΗ ΤΕΚΜΗΡΙΩΣΗ	

20. Δημοτικό Διαμέρισμα Λεονταρίου (οδός σύνδεσης Δημοτικού με κοιμητήριο)

Α.Α.	20
ΠΕΡΙΓΡΑΦΗ ΧΩΡΟΥ ΚΑΙ ΧΡΗΣΗ	Δημοτικό Διαμέρισμα Λεονταρίου
ΘΕΣΗ	
ΡΑΜΠΑ ΓΙΑ ΕΙΣΟΔΟ ΣΤΟ ΚΤΙΡΙΟ	Προσθήκη ράμπας
ΠΑΡΕΜΒΑΣΗ ΓΙΑ ΣΥΝΔΕΣΗ ΟΔΟΣΤΡΩΜΑΤΟΣ/ ΠΕΖΟΔΡΟΜΙΟΥ	Προσθήκη σκάφης σύνδεσης οδοστρώματος με πεζοδρόμιο
ΠΑΡΕΜΒΑΣΗ ΓΙΑ ΣΥΝΔΕΣΗ ΠΕΖΟΔΡΟΜΙΟΥ/ ΠΕΡΙΒΑΛΛΟΝΤΑ ΧΩΡΟΥ	-
ΘΥΡΑ ΕΙΣΟΔΟΥ ΠΕΡΙΒΑΛΛΟΝΤΑ ΧΩΡΟΥ	-
ΘΥΡΑ ΕΙΣΟΔΟΥ ΚΤΙΡΙΟΥ	Προσθήκη ανοίγματος εισόδου στο Δημοτικό Διαμέρισμα Λεονταρίου με κατάλληλο πλάτος (>1.20)
ΣΗΜΑΝΣΗ ΘΥΡΑΣ	Προσθήκη σήμανσης θύρας
ΧΩΡΟΙ ΣΤΑΘΜΕΥΣΗΣ ΚΤΙΡΙΟΥ	Ορισμός 1 τουλάχιστον θέσης στάθμευσης ΑΜΕΑ στην οδό
ΦΩΤΟΓΡΑΦΙΚΗ ΤΕΚΜΗΡΙΩΣΗ	



21. Ιερός Ναός Προφήτου Ηλίου - Λεοντάρι (οδός σύνδεσης Δημοτικού με κοιμητήριο)

A.A.	21
ΠΕΡΙΓΡΑΦΗ ΧΩΡΟΥ ΚΑΙ ΧΡΗΣΗ	Ιερός Ναός Προφήτου Ηλίου - Λεοντάρι
ΘΕΣΗ	
ΡΑΜΠΑ ΓΙΑ ΕΙΣΟΔΟ ΣΤΟ ΚΤΙΡΙΟ	Διόρθωση κλίσης (έως 5%) και πλάτους (1.30 μ.) στην ράμπα εισόδου
ΠΑΡΕΜΒΑΣΗ ΓΙΑ ΣΥΝΔΕΣΗ ΟΔΟΣΤΡΩΜΑΤΟΣ/ ΠΕΖΟΔΡΟΜΙΟΥ	-
ΠΑΡΕΜΒΑΣΗ ΓΙΑ ΣΥΝΔΕΣΗ ΠΕΖΟΔΡΟΜΙΟΥ/ ΠΕΡΙΒΑΛΛΟΝΤΑ ΧΩΡΟΥ	-
ΘΥΡΑ ΕΙΣΟΔΟΥ ΠΕΡΙΒΑΛΛΟΝΤΑ ΧΩΡΟΥ	-
ΘΥΡΑ ΕΙΣΟΔΟΥ ΚΤΙΡΙΟΥ	Προσθήκη ανοίγματος εισόδου στον Ιερό Ναό Προφήτου Ηλίου - Λεοντάρι με κατάλληλο πλάτος (>1.20)
ΣΗΜΑΝΣΗ ΘΥΡΑΣ	Προσθήκη σήμανσης θύρας
ΧΩΡΟΙ ΣΤΑΘΜΕΥΣΗΣ ΚΤΙΡΙΟΥ	Ορισμός 1 τουλάχιστον θέσης στάθμευσης ΑΜΕΑ στην οδό
ΦΩΤΟΓΡΑΦΙΚΗ ΤΕΚΜΗΡΙΩΣΗ	



22. Ιερός Ναός Ευαγγελισμός της Θεοτόκου - Μαυρομμάτι (Αναπαύσεως)

A.A.	22
ΠΕΡΙΓΡΑΦΗ ΧΩΡΟΥ ΚΑΙ ΧΡΗΣΗ	Ιερός Ναός Ευαγγελισμός της Θεοτόκου - Μαυρομμάτι
ΘΕΣΗ	
ΡΑΜΠΑ ΓΙΑ ΕΙΣΟΔΟ ΣΤΟ ΚΤΙΡΙΟ	Προσθήκη ράμπας και προσθήκη χειρολισθερών
ΠΑΡΕΜΒΑΣΗ ΓΙΑ ΣΥΝΔΕΣΗ ΟΔΟΣΤΡΩΜΑΤΟΣ/ ΠΕΖΟΔΡΟΜΙΟΥ	Προσθήκη σκάφης σύνδεσης οδοστρώματος με πεζοδρόμιο
ΠΑΡΕΜΒΑΣΗ ΓΙΑ ΣΥΝΔΕΣΗ ΠΕΖΟΔΡΟΜΙΟΥ/ ΠΕΡΙΒΑΛΛΟΝΤΑ ΧΩΡΟΥ	Προσθήκη 2 σκαφών στον περιβάλλοντα χώρο/ πριν την είσοδο και χειρολισθήρων
ΘΥΡΑ ΕΙΣΟΔΟΥ ΠΕΡΙΒΑΛΛΟΝΤΑ ΧΩΡΟΥ	-
ΘΥΡΑ ΕΙΣΟΔΟΥ ΚΤΙΡΙΟΥ	Προσθήκη απλής ανοιγόμενης θύρας
ΣΗΜΑΝΣΗ ΘΥΡΑΣ	Προσθήκη σήμανσης θύρας
ΧΩΡΟΙ ΣΤΑΘΜΕΥΣΗΣ ΚΤΙΡΙΟΥ	Ορισμός 1 τουλάχιστον θέσης στάθμευσης ΑΜΕΑ στην οδό
ΦΩΤΟΓΡΑΦΙΚΗ ΤΕΚΜΗΡΙΩΣΗ	

23. Δημοτικό Σχολείο, 1ο κτίριο - Μαυρομμάτι (Αναπαύσεως)

A.A.	23
ΠΕΡΙΓΡΑΦΗ ΧΩΡΟΥ ΚΑΙ ΧΡΗΣΗ	Δημοτικό Σχολείο και Νηπιαγωγείο - Μαυρομμάτι (1ο κτίριο)
ΘΕΣΗ	
ΡΑΜΠΑ ΓΙΑ ΕΙΣΟΔΟ ΣΤΟ ΚΤΙΡΙΟ	1. Διόρθωση κλίσης (έως 5%) και πλάτους (1.30 μ.) στην ράμπα εισόδου 2. Διόρθωση κλίσης (έως 5%) και πλάτους (1.30 μ.) στην ράμπα εισόδου με προσθήκη κάγκελων και σοβατεπί
ΠΑΡΕΜΒΑΣΗ ΓΙΑ ΣΥΝΔΕΣΗ ΟΔΟΣΤΡΩΜΑΤΟΣ/ ΠΕΖΟΔΡΟΜΙΟΥ	-
ΠΑΡΕΜΒΑΣΗ ΓΙΑ ΣΥΝΔΕΣΗ ΠΕΖΟΔΡΟΜΙΟΥ/ ΠΕΡΙΒΑΛΛΟΝΤΑ ΧΩΡΟΥ	-
ΘΥΡΑ ΕΙΣΟΔΟΥ ΠΕΡΙΒΑΛΛΟΝΤΑ ΧΩΡΟΥ	-
ΘΥΡΑ ΕΙΣΟΔΟΥ ΚΤΙΡΙΟΥ	-
ΕΞΟΠΛΙΣΜΟΣ ΘΥΡΑΣ	-
ΣΗΜΑΝΣΗ ΘΥΡΑΣ	-
ΧΩΡΟΙ ΣΤΑΘΜΕΥΣΗΣ ΚΤΙΡΙΟΥ	Ορισμός 1 τουλάχιστον θέσης στάθμευσης ΑΜΕΑ στην οδό
ΦΩΤΟΓΡΑΦΙΚΗ ΤΕΚΜΗΡΙΩΣΗ	



24. Δημοτικό Σχολείο και Νηπιαγωγείο, 2ο κτίριο - Μαυρομμάτι (Αναπαύσεως)

A.A.	24
ΠΕΡΙΓΡΑΦΗ ΧΩΡΟΥ ΚΑΙ ΧΡΗΣΗ	Δημοτικό Σχολείο και Νηπιαγωγείο - Μαυρομμάτι (2ο κτίριο)
ΘΕΣΗ	
ΡΑΜΠΑ ΓΙΑ ΕΙΣΟΔΟ ΣΤΟ ΚΤΙΡΙΟ	Προσθήκη ράμπας
ΠΑΡΕΜΒΑΣΗ ΓΙΑ ΣΥΝΔΕΣΗ ΟΔΟΣΤΡΩΜΑΤΟΣ/ ΠΕΖΟΔΡΟΜΙΟΥ	Προσθήκη σκάφης σύνδεσης οδοστρώματος με πεζοδρόμιο
ΠΑΡΕΜΒΑΣΗ ΓΙΑ ΣΥΝΔΕΣΗ ΠΕΖΟΔΡΟΜΙΟΥ/ ΠΕΡΙΒΑΛΛΟΝΤΑ ΧΩΡΟΥ	-
ΘΥΡΑ ΕΙΣΟΔΟΥ ΠΕΡΙΒΑΛΛΟΝΤΑ ΧΩΡΟΥ	-
ΘΥΡΑ ΕΙΣΟΔΟΥ ΚΤΙΡΙΟΥ	-
ΣΗΜΑΝΣΗ ΘΥΡΑΣ	Προσθήκη σήμανσης θύρας
ΧΩΡΟΙ ΣΤΑΘΜΕΥΣΗΣ ΚΤΙΡΙΟΥ	Ορισμός 1 τουλάχιστον θέσης στάθμευσης ΑΜΕΑ στην οδό
ΦΩΤΟΓΡΑΦΙΚΗ ΤΕΚΜΗΡΙΩΣΗ	



25. Παιδικός σταθμός - Μαυρομμάτι (Αναπαύσεως)

A.A.	25
ΠΕΡΙΓΡΑΦΗ ΧΩΡΟΥ ΚΑΙ ΧΡΗΣΗ	Παιδικός σταθμός - Μαυρομμάτι
ΘΕΣΗ	
ΡΑΜΠΑ ΓΙΑ ΕΙΣΟΔΟ ΣΤΟ ΚΤΙΡΙΟ	Προσθήκη ράμπας
ΠΑΡΕΜΒΑΣΗ ΓΙΑ ΣΥΝΔΕΣΗ ΟΔΟΣΤΡΩΜΑΤΟΣ/ ΠΕΖΟΔΡΟΜΙΟΥ	Προσθήκη σκάφης σύνδεσης οδοστρώματος με πεζοδρόμιο
ΠΑΡΕΜΒΑΣΗ ΓΙΑ ΣΥΝΔΕΣΗ ΠΕΖΟΔΡΟΜΙΟΥ/ ΠΕΡΙΒΑΛΛΟΝΤΑ ΧΩΡΟΥ	Προσθήκη σκάφης σύνδεσης πεζοδρομίου με αύλειο χώρο
ΘΥΡΑ ΕΙΣΟΔΟΥ ΠΕΡΙΒΑΛΛΟΝΤΑ ΧΩΡΟΥ	-
ΘΥΡΑ ΕΙΣΟΔΟΥ ΚΤΙΡΙΟΥ	Προσθήκη ανοίγματος εισόδου στο Παιδικό σταθμό - Μαυρομμάτι με κατάλληλο πλάτος (>1.20)
ΣΗΜΑΝΣΗ ΘΥΡΑΣ	Προσθήκη σήμανσης θύρας
ΧΩΡΟΙ ΣΤΑΘΜΕΥΣΗΣ ΚΤΙΡΙΟΥ	Ορισμός 1 τουλάχιστον θέσης στάθμευσης ΑΜΕΑ στην οδό
ΦΩΤΟΓΡΑΦΙΚΗ ΤΕΚΜΗΡΙΩΣΗ	

26. ΚΕΠ/Ιατρείο - Μαυρομμάτι (Αναπαύσεως)

Α.Α.	26
ΠΕΡΙΓΡΑΦΗ ΧΩΡΟΥ ΚΑΙ ΧΡΗΣΗ	ΚΕΠ/Ιατρείο - Μαυρομμάτι
ΘΕΣΗ	
ΡΑΜΠΑ ΓΙΑ ΕΙΣΟΔΟ ΣΤΟ ΚΤΙΡΙΟ	Προσθήκη αναβατορίου μέσα από την είσοδο και ράμπα στην είσοδο
ΠΑΡΕΜΒΑΣΗ ΓΙΑ ΣΥΝΔΕΣΗ ΟΔΟΣΤΡΩΜΑΤΟΣ/ ΠΕΖΟΔΡΟΜΙΟΥ	-
ΠΑΡΕΜΒΑΣΗ ΓΙΑ ΣΥΝΔΕΣΗ ΠΕΖΟΔΡΟΜΙΟΥ/ ΠΕΡΙΒΑΛΛΟΝΤΑ ΧΩΡΟΥ	-
ΘΥΡΑ ΕΙΣΟΔΟΥ ΠΕΡΙΒΑΛΛΟΝΤΑ ΧΩΡΟΥ	-
ΘΥΡΑ ΕΙΣΟΔΟΥ ΚΤΙΡΙΟΥ	Προσθήκη ανοίγματος εισόδου στο ΚΕΠ/Ιατρείο - Μαυρομμάτι με κατάλληλο πλάτος (>1.20)
ΣΗΜΑΝΣΗ ΘΥΡΑΣ	Προσθήκη σήμανσης θύρας
ΧΩΡΟΙ ΣΤΑΘΜΕΥΣΗΣ ΚΤΙΡΙΟΥ	Ορισμός 1 τουλάχιστον θέσης στάθμευσης ΑΜΕΑ στην οδό
ΦΩΤΟΓΡΑΦΙΚΗ ΤΕΚΜΗΡΙΩΣΗ	

27. Δημοτικό ωδείο - Μαυρομμάτι (Αναπαύσεως)


Α.Α.	27
ΠΕΡΙΓΡΑΦΗ ΧΩΡΟΥ ΚΑΙ ΧΡΗΣΗ	Δημοτικό ωδείο - Μαυρομμάτι
ΘΕΣΗ	
ΡΑΜΠΑ ΓΙΑ ΕΙΣΟΔΟ ΣΤΟ ΚΤΙΡΙΟ	Προσθήκη ράμπας στην είσοδο
ΠΑΡΕΜΒΑΣΗ ΓΙΑ ΣΥΝΔΕΣΗ ΟΔΟΣΤΡΩΜΑΤΟΣ/ ΠΕΖΟΔΡΟΜΙΟΥ	Προσθήκη σκάφης σύνδεσης οδοστρώματος με πεζοδρόμιο
ΠΑΡΕΜΒΑΣΗ ΓΙΑ ΣΥΝΔΕΣΗ ΠΕΖΟΔΡΟΜΙΟΥ/ ΠΕΡΙΒΑΛΛΟΝΤΑ ΧΩΡΟΥ	-
ΘΥΡΑ ΕΙΣΟΔΟΥ ΠΕΡΙΒΑΛΛΟΝΤΑ ΧΩΡΟΥ	-
ΘΥΡΑ ΕΙΣΟΔΟΥ ΚΤΙΡΙΟΥ	-
ΣΗΜΑΝΣΗ ΘΥΡΑΣ	Προσθήκη σήμανσης θύρας
ΧΩΡΟΙ ΣΤΑΘΜΕΥΣΗΣ ΚΤΙΡΙΟΥ	Ορισμός 1 τουλάχιστον θέσης στάθμευσης ΑΜΕΑ στην οδό
ΦΩΤΟΓΡΑΦΙΚΗ ΤΕΚΜΗΡΙΩΣΗ	

2.5. Σημεία καταφυγής σε περίπτωση έκτακτης ανάγκης

Εντός της περιοχής παρέμβασης του Σχεδίου Αστικής Προσβασιμότητας του Δήμου Αλιάρτου-Θεσπιέων, επιλέγονται χώροι καταφυγής, υπαίθριοι χώροι εκτόνωσης ατόμων με αναπηρία και χώροι προσωρινής περίθαλψης. Οι προτεινόμενοι χώροι αφορούν σε υπαίθριους και στεγασμένους χώρους καταφυγής και οι είσοδοί τους βρίσκονται εντός της προσβάσιμης γραμμικής αλυσίδας που προτείνεται. Με αυτόν τον τρόπο εξασφαλίζεται η διαφυγή όλων των ομάδων πολιτών προς αυτούς σε περίπτωση έκτακτων αναγκών. Επιπροσθέτως, με βάση τις προτεινόμενες παρεμβάσεις εξασφαλίζεται η απρόσκοπτη είσοδος σε αυτούς τους χώρους για όλους τους πολίτες. Στους πίνακες που ακολουθούν παρουσιάζονται αναλυτικά τα εν λόγω ορισμένα σημεία³.

2.5.α Πίνακες Προτεινόμενων Σημείων Καταφυγής


1. 1ο Δημοτικό Σχολείο Αλιάρτου

Α.Α.	1
ΣΗΜΕΙΟ ΚΑΤΑΦΥΓΗΣ	1ο Δημοτικό Σχολείο Αλιάρτου
ΘΕΣΗ	
ΟΔΟΣ ΠΡΟΣΒΑΣΗΣ	Πρόσβαση από την οδό Ασκραίας
ΠΡΟΣΒΑΣΙΜΟΤΗΤΑ	Το σημείο διαθέτει ράμπα για είσοδο στο κτίριο και πρόσβαση από το πεζοδρόμιο στον περιβάλλοντα χώρο. Σύμφωνα με την ανάπλαση που προτείνεται θα γίνει διόρθωση της κλίσης και του πλάτους στη ράμπα εισόδου στο κτίριο.

³ Οι προδιαγραφές για τις ράμπες προσδιορίζονται με βάση τις Οδηγίες Σχεδιασμού «Σχεδιάζοντας για όλους» του Γραφείου Μελετών ΑμεΑ του ΥΠΕΧΩΔΕ, όπως θεσμοθετήθηκαν με το άρθρο 27 του ν. 4067/2012 «Νέος Οικοδομικός Κανονισμός» (Α' 79/2012).


A.A.	1
ΦΩΤΟΓΡΑΦΙΚΗ ΤΕΚΜΗΡΙΩΣΗ	

2. Γήπεδο/χώρος προς ανάπλαση – Θεσπιές


A.A.	2
ΣΗΜΕΙΟ ΚΑΤΑΦΥΓΗΣ	Γήπεδο/χώρος προς ανάπλαση – Θεσπιές
ΘΕΣΗ	
ΟΔΟΣ ΠΡΟΣΒΑΣΗΣ	Πρόσβαση από την περιφερειακή οδό/ βόρειο τμήμα
ΠΡΟΣΒΑΣΙΜΟΤΗΤΑ	Το σημείο θα μπορέσει να εξυπηρετήσει και άτομα με αμαξίδιο, καθώς στα πλαίσια του ΣΑΠ προτείνεται διαμόρφωση της εισόδου του περιβάλλοντα χώρου. Επίσης, υπάρχει ήδη στον προγραμματισμό του Δήμου σχεδιασμός για ανάπλαση του γηπέδου.
ΦΩΤΟΓΡΑΦΙΚΗ ΤΕΚΜΗΡΙΩΣΗ	

3. Δημοτικό Σχολείο Λεονταρίου

A.A.	3
ΣΗΜΕΙΟ ΚΑΤΑΦΥΓΗΣ	Δημοτικό Σχολείο Λεονταρίου
ΘΕΣΗ	
ΟΔΟΣ ΠΡΟΣΒΑΣΗΣ	Πρόσβαση από την οδό σύνδεσης του Δημοτικού με το κοιμητήριο



A.A.	3
ΠΡΟΣΒΑΣΙΜΟΤΗΤΑ ΚΤΙΡΙΟΥ	Στο κτίριο βάσει της ανάπλασης που θα υλοποιηθεί θα προστεθούν ράμπες για την είσοδο σε αυτό, καθώς και σκάφη σύνδεσης πεζοδρομίου με τον περιβάλλοντα χώρο. Ενώ διαθέτει πρόσβαση από το οδόστρωμα στο πεζοδρόμιο.
ΦΩΤΟΓΡΑΦΙΚΗ ΤΕΚΜΗΡΙΩΣΗ	

4. Δημοτικό Σχολείο και Νηπιαγωγείο Μαυρομματίου (1ο κτίριο)


A.A.	4
ΣΗΜΕΙΟ ΚΑΤΑΦΥΓΗΣ	Δημοτικό Σχολείο και Νηπιαγωγείο Μαυρομματίου (1ο κτίριο)
ΘΕΣΗ	
ΟΔΟΣ ΠΡΟΣΒΑΣΗΣ	Πρόσβαση από την οδό Αναπαύσεως
ΠΡΟΣΒΑΣΙΜΟΤΗΤΑ ΚΤΙΡΙΟΥ	Στο κτίριο βάσει της ανάπλασης που θα υλοποιηθεί θα γίνει διόρθωση της κλίσης και του πλάτους στις ράμπες εισόδου, με προσθήκη κάγκελων και σοβατεππί στη μία. Το σημείο διαθέτει πρόσβαση από το οδόστρωμα στο πεζοδρόμιο και έπειτα στον περιβάλλοντα χώρο.


2.5.β Πίνακας Προτεινόμενων Υπαίθριων Κοινόχρηστων Χώρων Εκτόνωσης ΑμεΑ

1. Δημοτικό Στάδιο Αλιάρτου


Α.Α.	
ΣΗΜΕΙΟ ΚΑΤΑΦΥΓΗΣ	Δημοτικό Στάδιο Αλιάρτου
ΘΕΣΗ	
ΟΔΟΣ ΠΡΟΣΒΑΣΗΣ	Πρόσβαση από τις δύο (2) κάθετες στη Δημοκρατίας οδούς
ΠΡΟΣΒΑΣΙΜΟΤΗΤΑ	Το σημείο διαθέτει ενιαίο επίπεδο σύνδεσης περιβάλλοντα χώρου με το οδόστρωμα
ΦΩΤΟΓΡΑΦΙΚΗ ΤΕΚΜΗΡΙΩΣΗ	

2. Αύλειος χώρος του Ησιοδείου Γενικού Λυκείου Θεσπιών


Α.Α.	2
ΣΗΜΕΙΟ ΚΑΤΑΦΥΓΗΣ	Αύλειος χώρος του Ησιοδείου Γενικού Λυκείου Γενικό Λύκειο Θεσπιών
ΘΕΣΗ	
ΟΔΟΣ ΠΡΟΣΒΑΣΗΣ	Πρόσβαση από την περιφερειακή οδό/ βόρειο τμήμα
ΠΡΟΣΒΑΣΙΜΟΤΗΤΑ	Το σημείο διαθέτει σκάφη για σύνδεση οδοστρώματος – πεζοδρομίου και πεζοδρομίου αύλειου χώρου. Χρειάζεται προσθήκη κατάλληλου ανοίγματος στην είσοδο του περιβάλλοντα χώρου.


A.A.	2
ΦΩΤΟΓΡΑΦΙΚΗ ΤΕΚΜΗΡΙΩΣΗ	

3. Πλατεία Λεονταρίου

A.A.	3
ΣΗΜΕΙΟ ΚΑΤΑΦΥΓΗΣ	Πλατεία Λεονταρίου
ΘΕΣΗ	
ΟΔΟΣ ΠΡΟΣΒΑΣΗΣ	Πρόσβαση από την οδό σύνδεσης του Δημοτικού με το κοιμητήριο
ΠΡΟΣΒΑΣΙΜΟΤΗΤΑ	Το σημείο διαθέτει πρόσβαση πεζοδρομίου - περιβάλλοντα χώρου, ενώ χρειάζεται προσθήκη σκάφης για σύνδεση οδοστρώματος – πεζοδρομίου.
ΦΩΤΟΓΡΑΦΙΚΗ ΤΕΚΜΗΡΙΩΣΗ	

4. Πλατεία - Μαυρομμάτι

A.A.	4
ΣΗΜΕΙΟ ΚΑΤΑΦΥΓΗΣ	Πλατεία - Μαυρομμάτι
ΘΕΣΗ	

A.A.	4
ΟΔΟΣ ΠΡΟΣΒΑΣΗΣ	Πρόσβαση από την οδό Αναπαύσεως και άλλες δύο (2) τοπικές οδούς
ΠΡΟΣΒΑΣΙΜΟΤΗΤΑ	Το σημείο διαθέτει σύνδεση πεζοδρομίου με αύλειο χώρο. Χρειάζεται προσθήκη σκάφης για σύνδεση οδοστρώματος – πεζοδρομίου
ΦΩΤΟΓΡΑΦΙΚΗ ΤΕΚΜΗΡΙΩΣΗ	

2.5.γ Πίνακας Προτεινόμενων Υπαίθριων Κοινόχρηστων Χώρων Προσωρινής Περίθαλψης



1. Δημοτικό Στάδιο Αλιάρτου

A.A.	1
ΣΗΜΕΙΟ ΚΑΤΑΦΥΓΗΣ	Δημοτικό Στάδιο Αλιάρτου
ΘΕΣΗ	
ΟΔΟΣ ΠΡΟΣΒΑΣΗΣ	Πρόσβαση από τις δύο (2) κάθετες στη Δημοκρατίας οδούς
ΠΡΟΣΒΑΣΙΜΟΤΗΤΑ	Το σημείο διαθέτει ενιαίο επίπεδο σύνδεσης περιβάλλοντα χώρου με το οδόστρωμα
ΦΩΤΟΓΡΑΦΙΚΗ ΤΕΚΜΗΡΙΩΣΗ	



2. Ησιόδειο Γενικό Λύκειο Θεσπιών

Α.Α.	2
ΣΗΜΕΙΟ ΚΑΤΑΦΥΓΗΣ	Ησιόδειο Γενικό Λύκειο Θεσπιών
ΘΕΣΗ	
ΟΔΟΣ ΠΡΟΣΒΑΣΗΣ	Πρόσβαση από την περιφερειακή οδό/ βόρειο τμήμα
ΠΡΟΣΒΑΣΙΜΟΤΗΤΑ	Το σημείο διαθέτει σκάφη για σύνδεση οδοστρώματος – πεζοδρομίου και πεζοδρομίου αύλειου χώρου. Χρειάζεται προσθήκη κατάλληλου ανοίγματος στην είσοδο του περιβάλλοντα χώρου.
ΦΩΤΟΓΡΑΦΙΚΗ ΤΕΚΜΗΡΙΩΣΗ	

3. Πλατεία Λεονταρίου

Α.Α.	2
ΣΗΜΕΙΟ ΚΑΤΑΦΥΓΗΣ	Πλατεία Λεονταρίου
ΘΕΣΗ	
ΟΔΟΣ ΠΡΟΣΒΑΣΗΣ	Πρόσβαση από την οδό σύνδεσης του Δημοτικού με το κοιμητήριο
ΠΡΟΣΒΑΣΙΜΟΤΗΤΑ	Το σημείο διαθέτει πρόσβαση πεζοδρομίου - περιβάλλοντα χώρου, ενώ χρειάζεται προσθήκη σκάφης για σύνδεση οδοστρώματος – πεζοδρομίου.
ΦΩΤΟΓΡΑΦΙΚΗ ΤΕΚΜΗΡΙΩΣΗ	

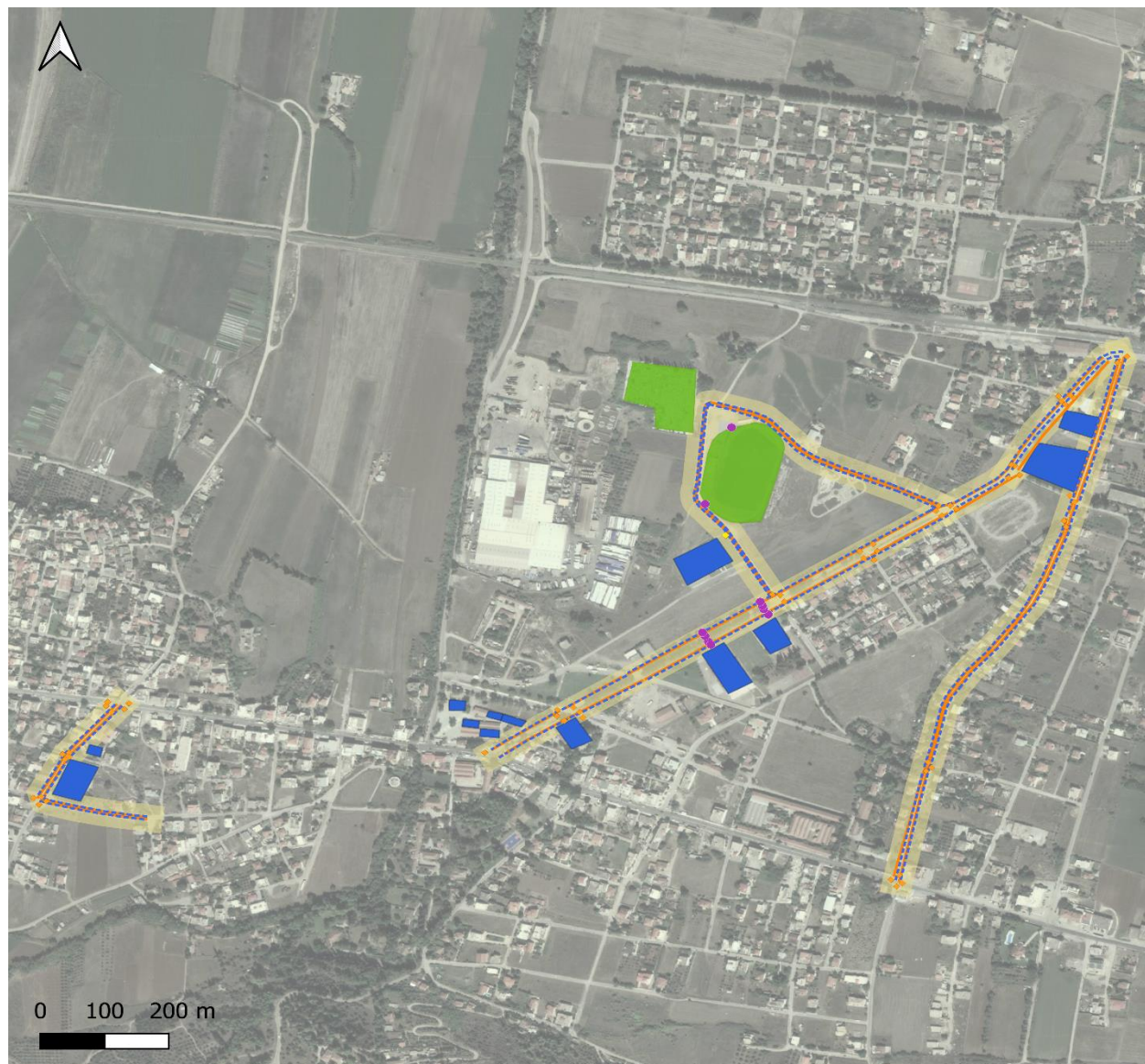
4. Πλατεία - Μαυρομμάτι

Α.Α.	2
ΣΗΜΕΙΟ ΚΑΤΑΦΥΓΗΣ	Πλατεία - Μαυρομμάτι
ΘΕΣΗ	
ΟΔΟΣ ΠΡΟΣΒΑΣΗΣ	Πρόσβαση από την οδό Αναπαύσεως και άλλες δύο (2) τοπικές οδούς
ΠΡΟΣΒΑΣΙΜΟΤΗΤΑ	Το σημείο διαθέτει σύνδεση πεζοδρομίου με αύλειο χώρο. Χρειάζεται προσθήκη σκάφης για σύνδεση οδοστρώματος – πεζοδρομίου
ΦΩΤΟΓΡΑΦΙΚΗ ΤΕΚΜΗΡΙΩΣΗ	

2.6. Χάρτες προτεινόμενων παρεμβάσεων

Στο κεφάλαιο 2.6. παρουσιάζονται οι χάρτες των προτεινόμενων παρεμβάσεων σύμφωνα με τα περιεχόμενα του φακέλου ΣΑΠ που ορίζονται στο ΦΕΚ 5553/Β/2021 «Προδιαγραφές, όροι και τεχνικές οδηγίες για την εκπόνηση «Σχεδίου Αστικής Προσβασιμότητας (Σ.Α.Π

2.6.1. Σημεία και γραμμικές παρεμβάσεις στους υπαίθριους δημόσιους χώρους



ΣΧΕΔΙΟ ΑΣΤΙΚΗΣ ΠΡΟΣΒΑΣΙΜΟΤΗΤΑΣ ΔΗΜΟΥ ΑΛΙΑΡΤΟΥ - ΘΕΣΠΙΕΩΝ

1. ΣΗΜΕΙΑ ΚΑΙ ΓΡΑΜΜΙΚΕΣ ΠΑΡΕΜΒΑΣΕΙΣ ΣΤΟΥΣ ΥΠΑΙΘΡΙΟΥΣ ΔΗΜΟΣΙΟΥΣ ΧΩΡΟΥΣ - ΑΛΙΑΡΤΟΣ

- ΣΥΝΔΕΣΗ ΟΔΟΣΤΡΩΜΑΤΟΣ ΜΕ ΠΕΡΙΒΑΛΛΟΝΤΑ ΧΩΡΟ
- ◆ ΣΥΝΤΗΡΗΣΗ ΥΛΙΚΟΥ ΔΑΠΕΔΟΣΤΡΩΣΗΣ
- ◆ ΔΗΜΙΟΥΡΓΙΑ ΔΙΑΒΑΣΗΣ
- ΔΗΜΙΟΥΡΓΙΑ ΟΔΗΓΟΥ ΟΔΕΥΣΗΣ ΤΥΦΛΩΝ
- ΔΙΑΜΟΡΦΩΣΗ ΠΕΖΟΔΡΟΜΙΟΥ ΜΕ ΕΛΕΥΘΕΡΗ ΟΔΕΥΣΗ 1.5Μ
- ΠΡΟΤΕΙΝΟΜΕΝΕΣ ΠΡΟΣΒΑΣΙΜΕΣ ΔΙΑΔΡΟΜΕΣ

ΚΟΙΝΟΧΡΗΣΤΟΙ ΧΩΡΟΙ ΚΑΙ ΚΟΙΝΩΦΕΛΗ ΚΤΙΡΙΑ

- ΚΟΙΝΟΧΡΗΣΤΟΣ ΧΩΡΟΣ
- ΚΟΙΝΩΦΕΛΕΣ ΚΤΙΡΙΟ

Χρηματοδοτικό Πρόγραμμα: «ΔΡΑΣΕΙΣ
ΠΕΡΙΒΑΛΛΟΝΤΙΚΟΥ ΙΣΟΖΥΓΙΟΥ» 2022
Α.Π. 2: «Αστική Αναζωογόνηση & Λοιπές δράσεις
Περιβαλλοντικού Ισοζυγίου»
Η Δράση χρηματοδοτείται από το Πράσινο Ταμείο



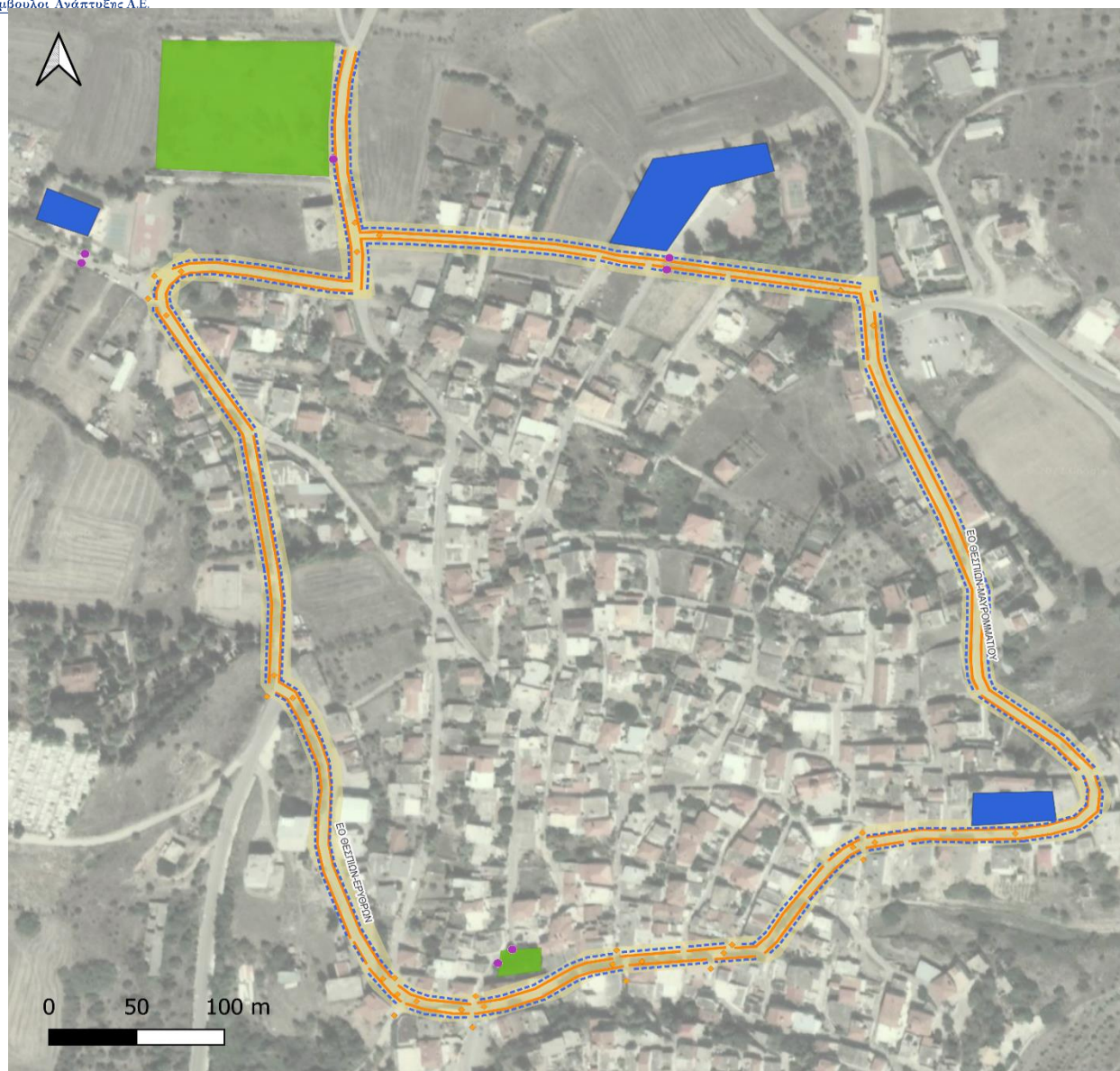


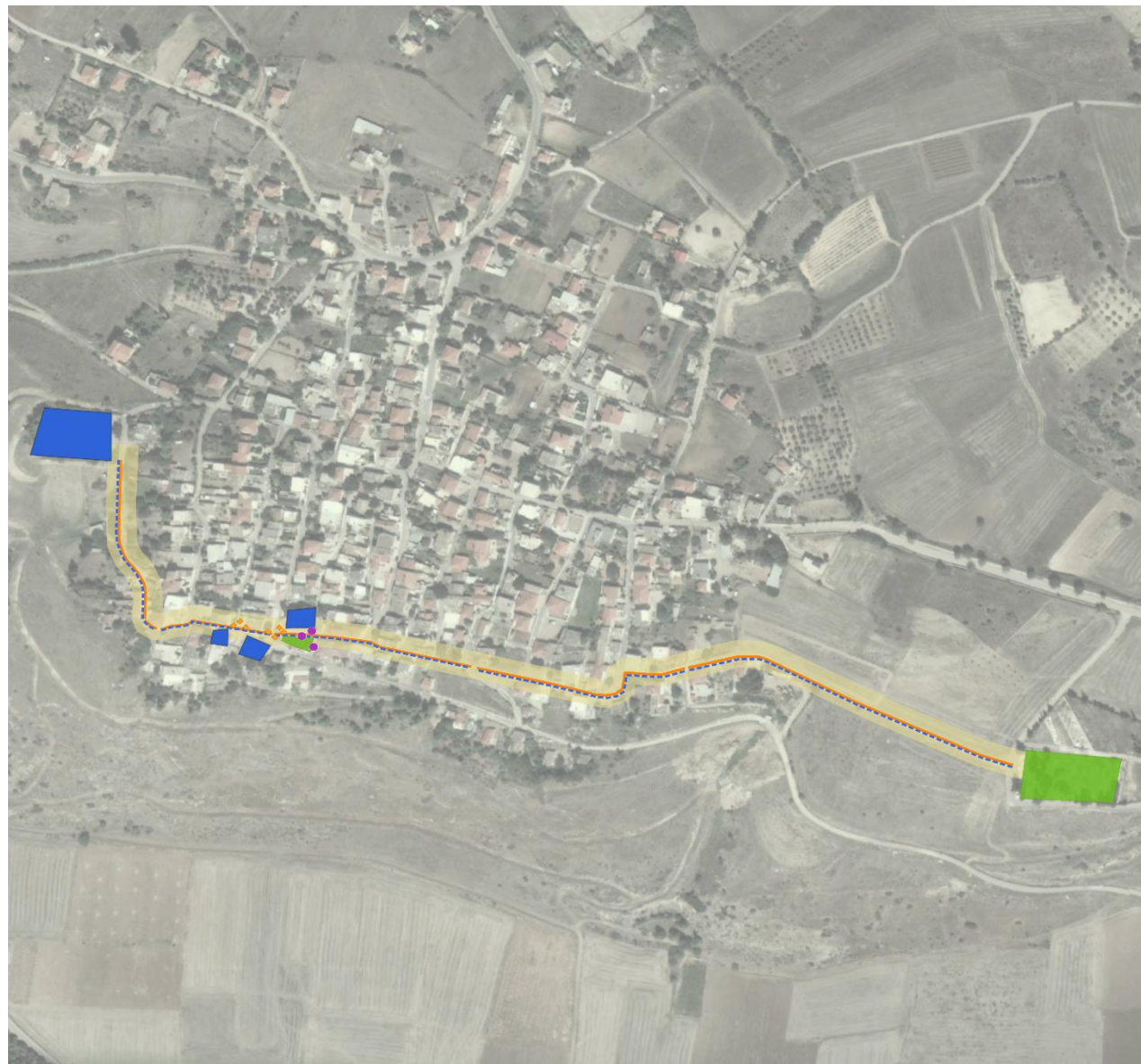
ΣΧΕΔΙΟ ΑΣΤΙΚΗΣ ΠΡΟΣΒΑΣΙΜΟΤΗΤΑΣ ΔΗΜΟΥ ΑΛΙΑΡΤΟΥ - ΘΕΣΠΙΕΩΝ

1. ΣΗΜΕΙΑ ΚΑΙ ΓΡΑΜΜΙΚΕΣ ΠΑΡΕΜΒΑΣΕΙΣ ΣΤΟΥΣ ΥΠΑΙΘΡΙΟΥΣ ΔΗΜΟΣΙΟΥΣ ΧΩΡΟΥΣ - ΘΕΣΠΙΕΣ

- ΣΥΝΔΕΣΗ ΟΔΟΣΤΡΩΜΑΤΟΣ ΜΕ ΠΕΡΙΒΑΛΛΟΝΤΑ ΧΩΡΟ
 - ΔΗΜΙΟΥΡΓΙΑ ΔΙΑΒΑΣΗΣ
 - ΔΗΜΙΟΥΡΓΙΑ ΟΔΗΓΟΥ ΟΔΕΥΣΗΣ ΤΥΦΛΩΝ
 - ΔΙΑΜΟΡΦΩΣΗ ΠΕΖΟΔΡΟΜΙΟΥ ΜΕ ΕΛΕΥΘΕΡΗ ΟΔΕΥΣΗ 1.5Μ
 - ΠΡΟΤΕΙΝΟΜΕΝΕΣ ΠΡΟΣΒΑΣΙΜΕΣ ΔΙΑΔΡΟΜΕΣ
- ΚΟΙΝΟΧΡΗΣΤΟΙ ΧΩΡΟΙ ΚΑΙ ΚΟΙΝΩΦΕΛΗ ΚΤΙΡΙΑ
- ΚΟΙΝΟΧΡΗΣΤΟΣ ΧΩΡΟΣ
 - ΚΟΙΝΩΦΕΛΕΣ ΚΤΙΡΙΟ

Χρηματοδοτικό Πρόγραμμα: «ΔΡΑΣΕΙΣ
ΠΕΡΙΒΑΛΛΟΝΤΙΚΟΥ ΙΣΟΖΥΓΙΟΥ» 2022
Α.Π. 2: «Αστική Αναζωογόνηση & Λοιπές δράσεις
Περιβαλλοντικού Ισοζυγίου»
Η Δράση χρηματοδοτείται από το Πράσινο Ταμείο





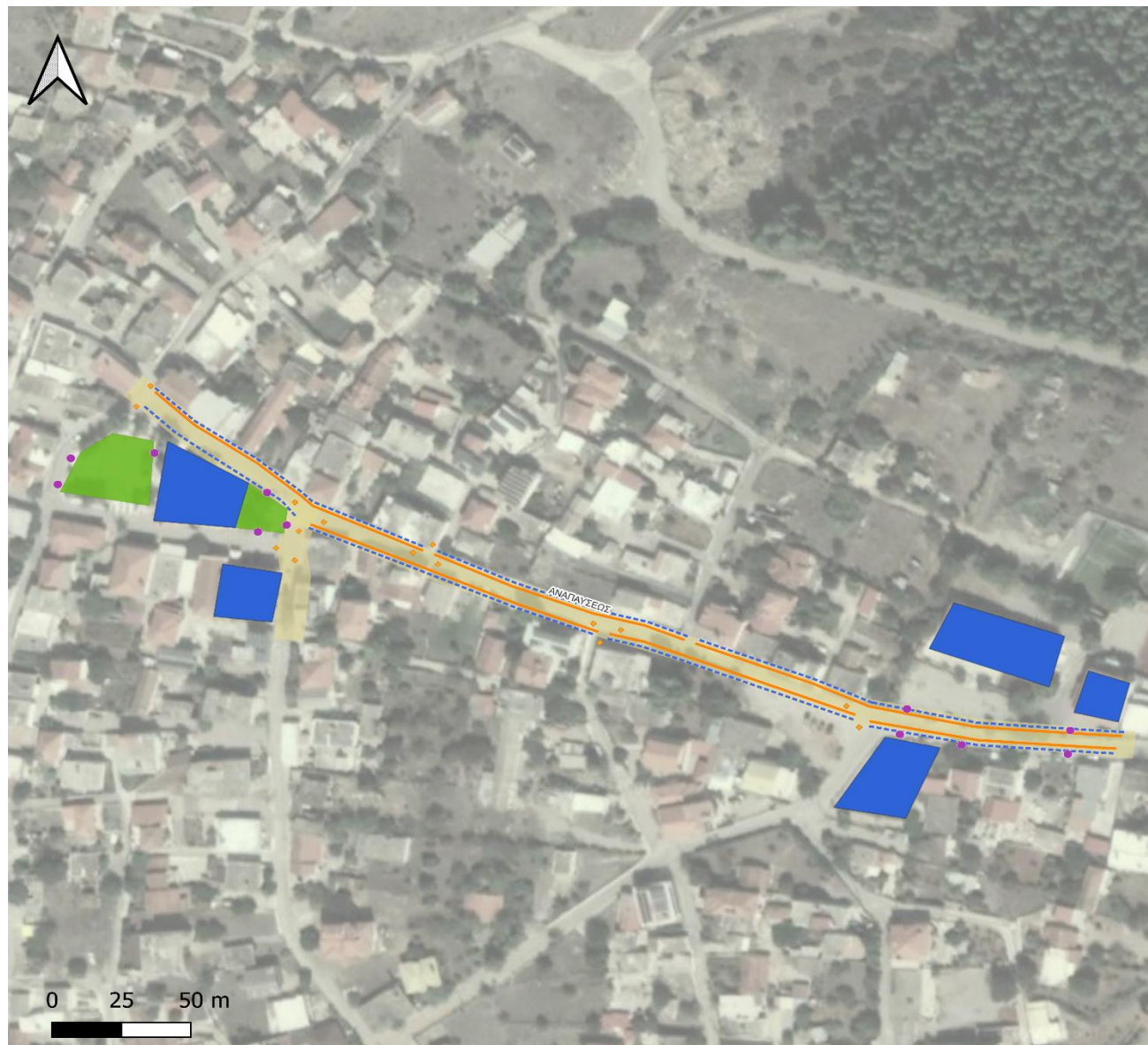
ΣΧΕΔΙΟ ΑΣΤΙΚΗΣ ΠΡΟΣΒΑΣΙΜΟΤΗΤΑΣ ΔΗΜΟΥ ΑΛΙΑΡΤΟΥ - ΘΕΣΠΙΕΩΝ

1. ΣΗΜΕΙΑ ΚΑΙ ΓΡΑΜΜΙΚΕΣ ΠΑΡΕΜΒΑΣΕΙΣ ΣΤΟΥΣ ΥΠΑΙΘΡΙΟΥΣ ΔΗΜΟΣΙΟΥΣ ΧΩΡΟΥΣ - ΛΕΟΝΤΑΡΙ

- ΣΥΝΔΕΣΗ ΟΔΟΣΤΡΩΜΑΤΟΣ ΜΕ ΠΕΡΙΒΑΛΛΟΝΤΑ ΧΩΡΟ
- ◆ ΔΗΜΙΟΥΡΓΙΑ ΔΙΑΒΑΣΗΣ
- ΔΗΜΙΟΥΡΓΙΑ ΟΔΗΓΟΥ ΟΔΕΥΣΗΣ ΤΥΦΛΩΝ
- ΔΙΑΜΟΡΦΩΣΗ ΠΕΖΟΔΡΟΜΙΟΥ ΜΕ ΕΛΕΥΘΕΡΗ ΟΔΕΥΣΗ 1.5Μ
- ΠΡΟΤΕΙΝΟΜΕΝΕΣ ΠΡΟΣΒΑΣΙΜΕΣ ΔΙΑΔΡΟΜΕΣ
- ΚΟΙΝΟΧΡΗΣΤΟΙ ΧΩΡΟΙ ΚΑΙ ΚΟΙΝΩΦΕΛΗ ΚΤΙΡΙΑ
- ΚΟΙΝΟΧΡΗΣΤΟΣ ΧΩΡΟΣ
- ΚΟΙΝΩΦΕΛΕΣ ΚΤΙΡΙΟ

Χρηματοδοτικό Πρόγραμμα: «ΔΡΑΣΕΙΣ
ΠΕΡΙΒΑΛΛΟΝΤΙΚΟΥ ΙΣΟΖΥΓΙΟΥ» 2022
Α.Π. 2: «Αστική Αναζωογόνηση & Λοιπές δράσεις
Περιβαλλοντικού Ισοζυγίου»
Η Δράση χρηματοδοτείται από το Πράσινο Ταμείο





ΣΧΕΔΙΟ ΑΣΤΙΚΗΣ ΠΡΟΣΒΑΣΙΜΟΤΗΤΑΣ ΔΗΜΟΥ ΑΛΙΑΡΤΟΥ - ΘΕΣΠΙΕΩΝ

1. ΣΗΜΕΙΑ ΚΑΙ ΓΡΑΜΜΙΚΕΣ ΠΑΡΕΜΒΑΣΕΙΣ ΣΤΟΥΣ ΥΠΑΙΘΡΙΟΥΣ ΔΗΜΟΣΙΟΥΣ ΧΩΡΟΥΣ - ΜΑΥΡΟΜΜΑΤΙ

- ΣΥΝΔΕΣΗ ΟΔΟΣΤΡΩΜΑΤΟΣ ΜΕ ΠΕΡΙΒΑΛΛΟΝΤΑ ΧΩΡΟ
- ◆ ΔΗΜΙΟΥΡΓΙΑ ΔΙΑΒΑΣΗΣ
- ΔΗΜΙΟΥΡΓΙΑ ΟΔΗΓΟΥ ΟΔΕΥΣΗΣ ΤΥΦΛΩΝ
- ΔΙΑΜΟΡΦΩΣΗ ΠΕΖΟΔΡΟΜΙΟΥ ΜΕ ΕΛΕΥΘΕΡΗ ΟΔΕΥΣΗ 1.5Μ
- ΠΡΟΤΕΙΝΟΜΕΝΕΣ ΠΡΟΣΒΑΣΙΜΕΣ ΔΙΑΔΡΟΜΕΣ

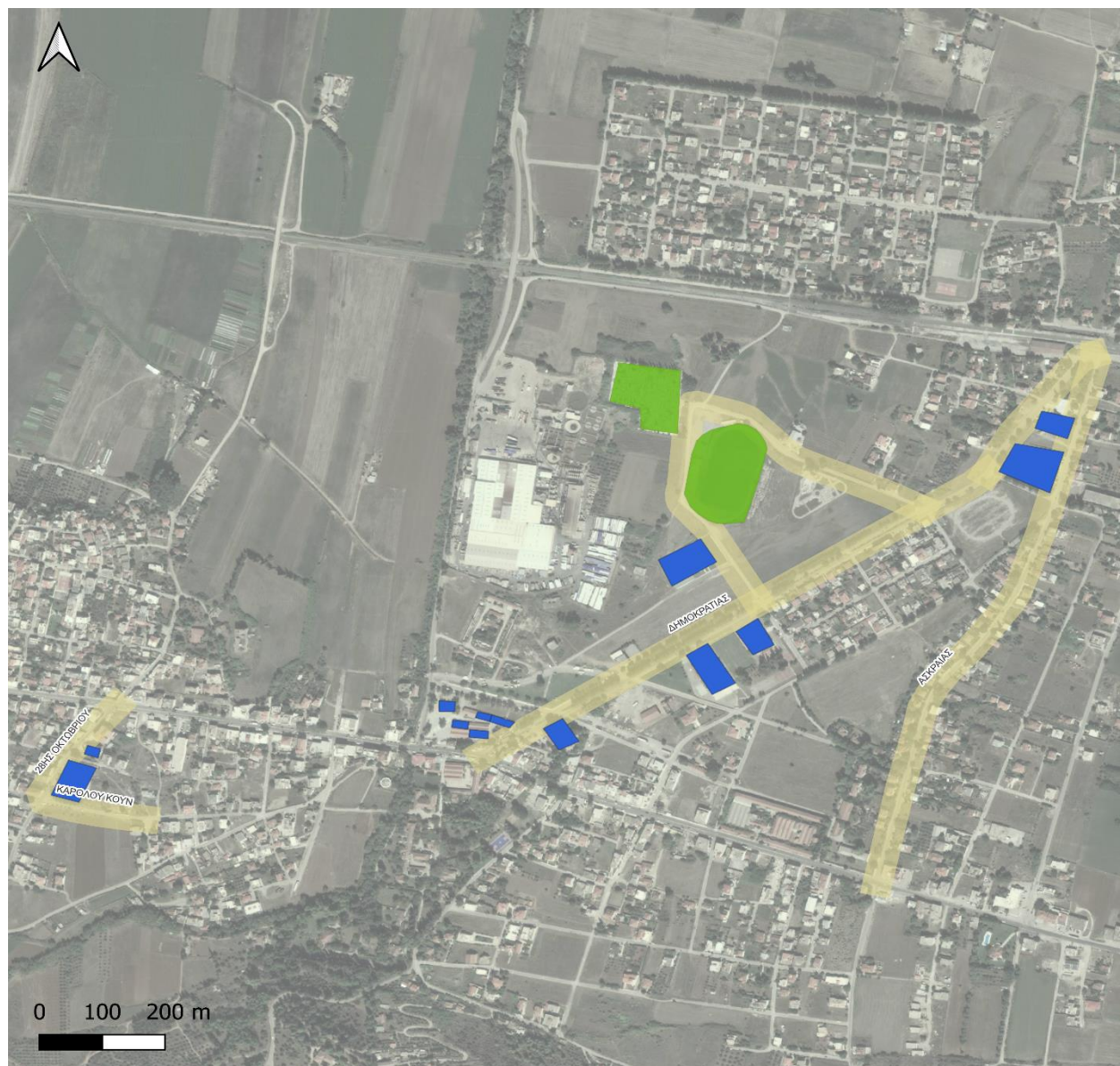
ΚΟΙΝΟΧΡΗΣΤΟΙ ΧΩΡΟΙ ΚΑΙ ΚΟΙΝΩΦΕΛΗ ΚΤΙΡΙΑ

- ΚΟΙΝΟΧΡΗΣΤΟΣ ΧΩΡΟΣ
- ΚΟΙΝΩΦΕΛΕΣ ΚΤΙΡΙΟ

Χρηματοδοτικό Πρόγραμμα: «ΔΡΑΣΕΙΣ
ΠΕΡΙΒΑΛΛΟΝΤΙΚΟΥ ΙΣΟΖΥΓΙΟΥ» 2022
Α.Π. 2: «Αστική Αναζωογόνηση & Λοιπές δράσεις
Περιβαλλοντικού Ισοζυγίου»
Η Δράση χρηματοδοτείται από το Πράσινο Ταμείο



2.6.2. Προτεινόμενες διαδρομές προς ΚΧ και ΚΦ χώρους που απαιτείται να γίνουν προσβάσιμες



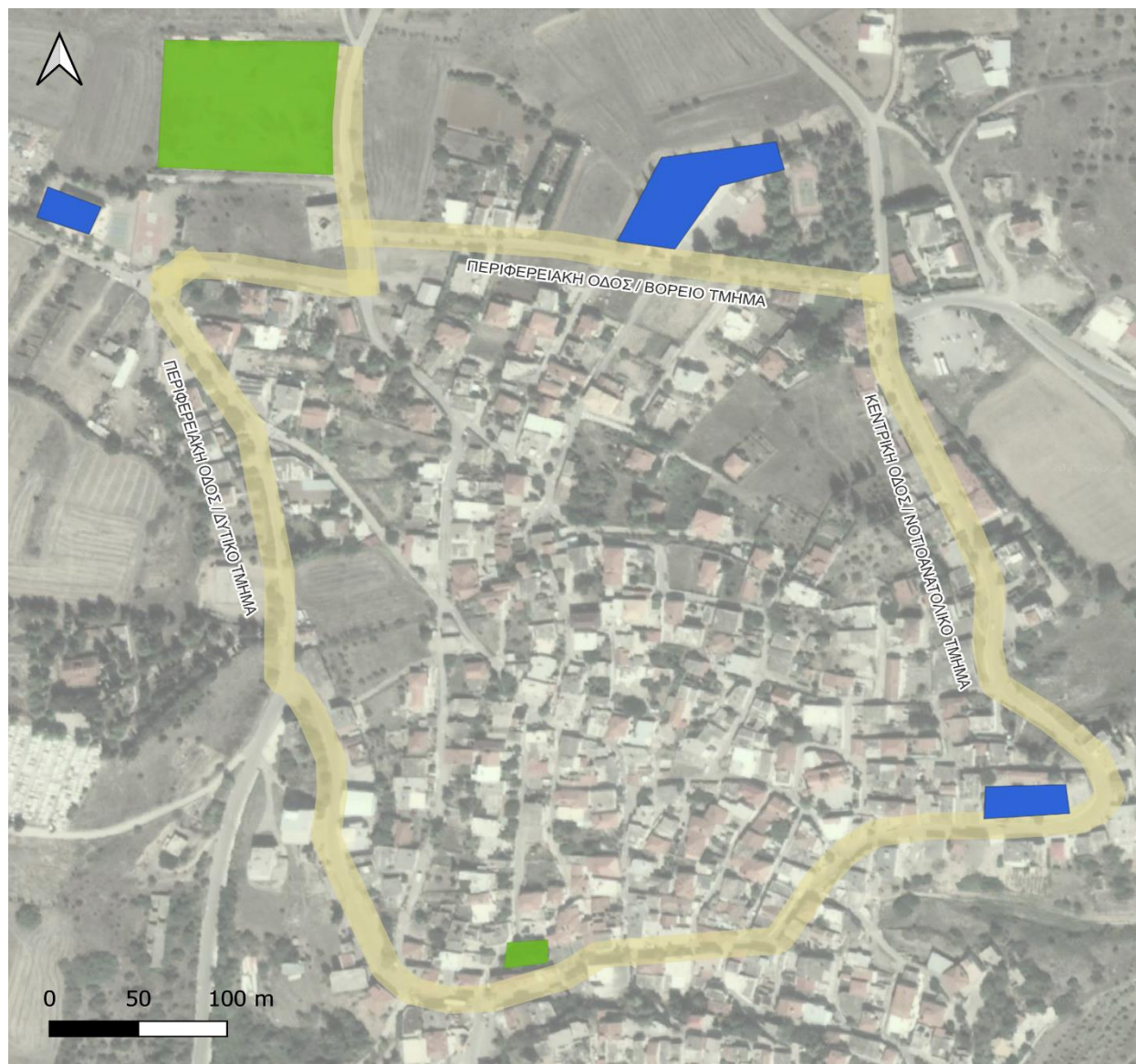
**ΣΧΕΔΙΟ ΑΣΤΙΚΗΣ ΠΡΟΣΒΑΣΙΜΟΤΗΤΑΣ
ΔΗΜΟΥ ΑΛΙΑΡΤΟΥ - ΘΕΣΠΙΕΩΝ**

2. ΠΡΟΤΕΙΝΟΜΕΝΕΣ ΔΙΑΔΡΟΜΕΣ ΠΡΟΣ ΚΧ ΚΑΙ ΚΦ ΧΩΡΟΥΣ ΠΟΥ ΑΠΑΙΤΕΙΤΑΙ ΝΑ ΓΙΝΟΥΝ ΠΡΟΣΒΑΣΙΜΕΣ - ΑΛΙΑΡΤΟΣ

- ΠΡΟΤΕΙΝΟΜΕΝΕΣ ΠΡΟΣΒΑΣΙΜΕΣ ΔΙΑΔΡΟΜΕΣ
- ΚΟΙΝΟΧΡΗΣΤΟΙ ΧΩΡΟΙ ΚΑΙ ΚΟΙΝΩΦΕΛΗ ΚΤΙΡΙΑ
- ΚΟΙΝΟΧΡΗΣΤΟΣ ΧΩΡΟΣ
- ΚΟΙΝΩΦΕΛΕΣ ΚΤΙΡΙΟ

Χρηματοδοτικό Πρόγραμμα: «ΔΡΑΣΕΙΣ
ΠΕΡΙΒΑΛΛΟΝΤΙΚΟΥ ΙΣΟΖΥΓΙΟΥ» 2022
Α.Π. 2: «Αστική Αναζωογόνηση & Λοιπές δράσεις
Περιβαλλοντικού Ισοζυγίου»
Η Δράση χρηματοδοτείται από το Πράσινο Ταμείο





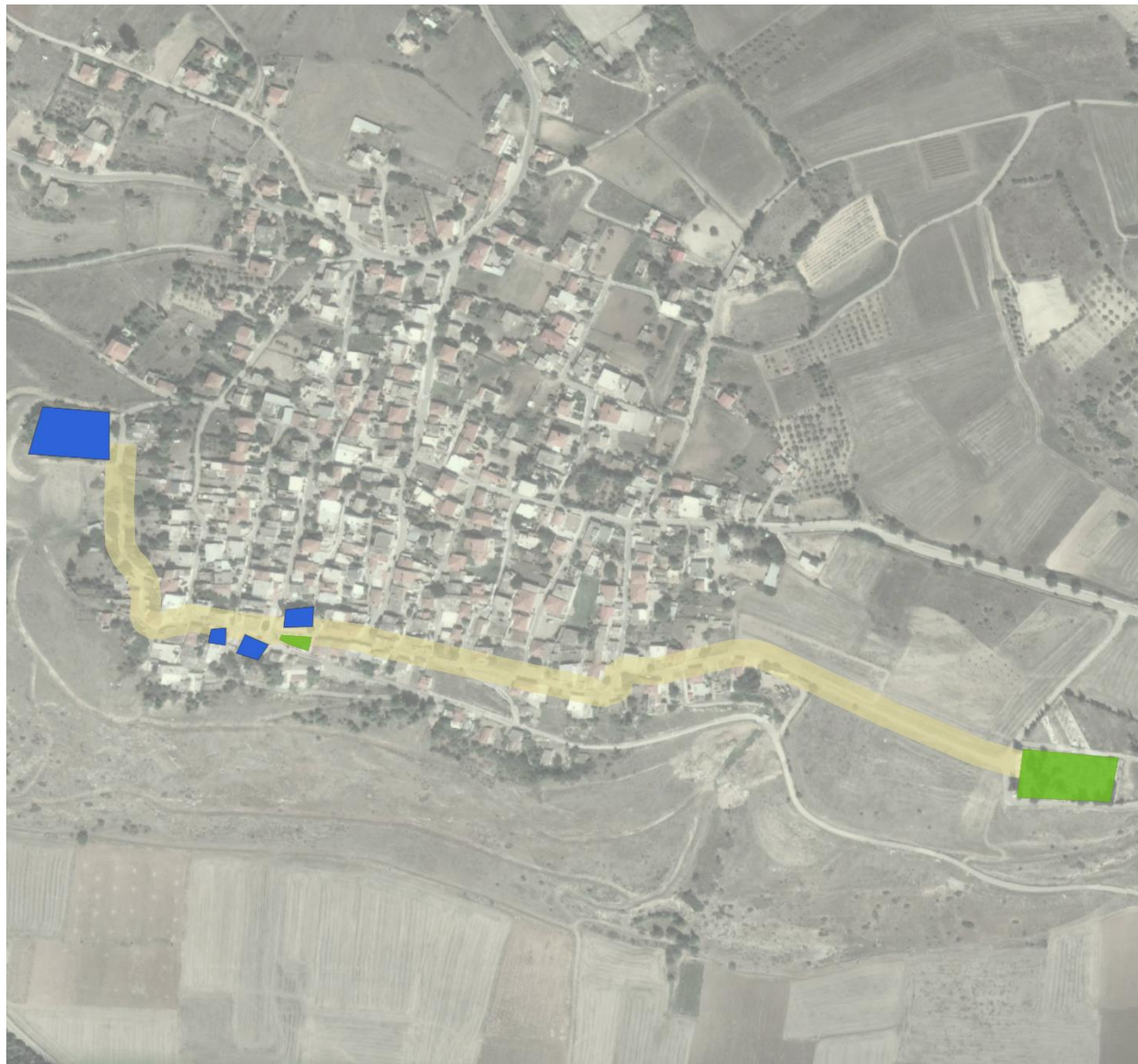
ΣΧΕΔΙΟ ΑΣΤΙΚΗΣ ΠΡΟΣΒΑΣΙΜΟΤΗΤΑΣ ΔΗΜΟΥ ΑΛΙΑΡΤΟΥ - ΘΕΣΠΙΕΩΝ

2. ΠΡΟΤΕΙΝΟΜΕΝΕΣ ΔΙΑΔΡΟΜΕΣ ΠΡΟΣ ΚΧ ΚΑΙ ΚΦ ΧΩΡΟΥΣ ΠΟΥ ΑΠΑΙΤΕΙΤΑΙ ΝΑ ΓΙΝΟΥΝ ΠΡΟΣΒΑΣΙΜΕΣ - ΘΕΣΠΙΕΣ

- ΠΡΟΤΕΙΝΟΜΕΝΕΣ ΠΡΟΣΒΑΣΙΜΕΣ ΔΙΑΔΡΟΜΕΣ
- ΚΟΙΝΟΧΡΗΣΤΟΙ ΧΩΡΟΙ ΚΑΙ ΚΟΙΝΩΦΕΛΗ ΚΤΙΡΙΑ
- ΚΟΙΝΟΧΡΗΣΤΟΣ ΧΩΡΟΣ
- ΚΟΙΝΩΦΕΛΕΣ ΚΤΙΡΙΟ

Χρηματοδοτικό Πρόγραμμα: «ΔΡΑΣΕΙΣ
ΠΕΡΙΒΑΛΛΟΝΤΙΚΟΥ ΙΣΟΖΥΓΙΟΥ» 2022
Α.Π. 2: «Αστική Αναζωογόνηση & Λοιπές δράσεις
Περιβαλλοντικού Ισοζυγίου»
Η Δράση χρηματοδοτείται από το Πράσινο Ταμείο





ΣΧΕΔΙΟ ΑΣΤΙΚΗΣ ΠΡΟΣΒΑΣΙΜΟΤΗΤΑΣ ΔΗΜΟΥ ΑΛΙΑΡΤΟΥ - ΘΕΣΠΙΕΩΝ

2. ΠΡΟΤΕΙΝΟΜΕΝΕΣ ΔΙΑΔΡΟΜΕΣ ΠΡΟΣ ΚΧ ΚΑΙ ΚΦ
ΧΩΡΟΥΣ ΠΟΥ ΑΠΑΙΤΕΙΤΑΙ ΝΑ ΓΙΝΟΥΝ ΠΡΟΣΒΑΣΙΜΕΣ -
ΔΕΟΝΤΑΡΙ

ΠΡΟΤΕΙΝΟΜΕΝΕΣ ΠΡΟΣΒΑΣΙΜΕΣ ΔΙΑΔΡΟΜΕΣ

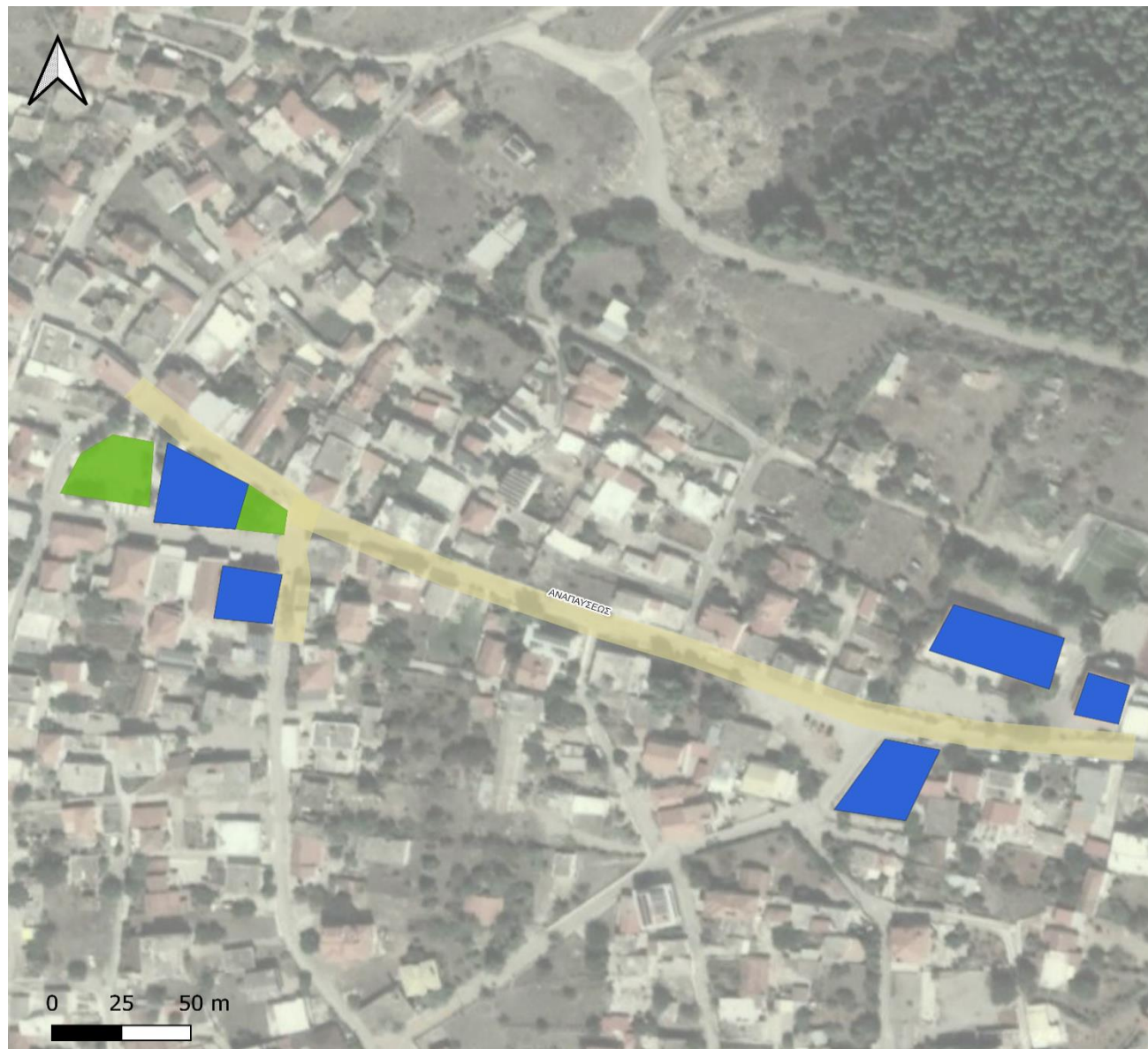
ΚΟΙΝΟΧΡΗΣΤΟΙ ΧΩΡΟΙ ΚΑΙ ΚΟΙΝΩΦΕΛΗ ΚΤΙΡΙΑ

ΚΟΙΝΟΧΡΗΣΤΟΣ ΧΩΡΟΣ

ΚΟΙΝΩΦΕΛΕΣ ΚΤΙΡΙΟ

Χρηματοδοτικό Πρόγραμμα: «ΔΡΑΣΕΙΣ
ΠΕΡΙΒΑΛΛΟΝΤΙΚΟΥ ΙΣΟΖΥΓΙΟΥ» 2022
Α.Π. 2: «Αστική Αναζωογόνηση & Λοιπές δράσεις
Περιβαλλοντικού Ισοζυγίου»
Η Δράση χρηματοδοτείται από το Πράσινο Ταμείο





ΣΧΕΔΙΟ ΑΣΤΙΚΗΣ ΠΡΟΣΒΑΣΙΜΟΤΗΤΑΣ ΔΗΜΟΥ ΑΛΙΑΡΤΟΥ - ΘΕΣΠΙΕΩΝ

2. ΠΡΟΤΕΙΝΟΜΕΝΕΣ ΔΙΑΔΡΟΜΕΣ ΠΡΟΣ ΚΧ ΚΑΙ ΚΦ ΧΩΡΟΥΣ ΠΟΥ ΑΠΑΙΤΕΙΤΑΙ ΝΑ ΓΙΝΟΥΝ ΠΡΟΣΒΑΣΙΜΕΣ - ΜΑΥΡΟΜΑΤΙ

ΠΡΟΤΕΙΝΟΜΕΝΕΣ ΠΡΟΣΒΑΣΙΜΕΣ ΔΙΑΔΡΟΜΕΣ

ΚΟΙΝΟΧΡΗΣΤΟΙ ΧΩΡΟΙ ΚΑΙ ΚΟΙΝΩΦΕΛΗ ΚΤΙΡΙΑ

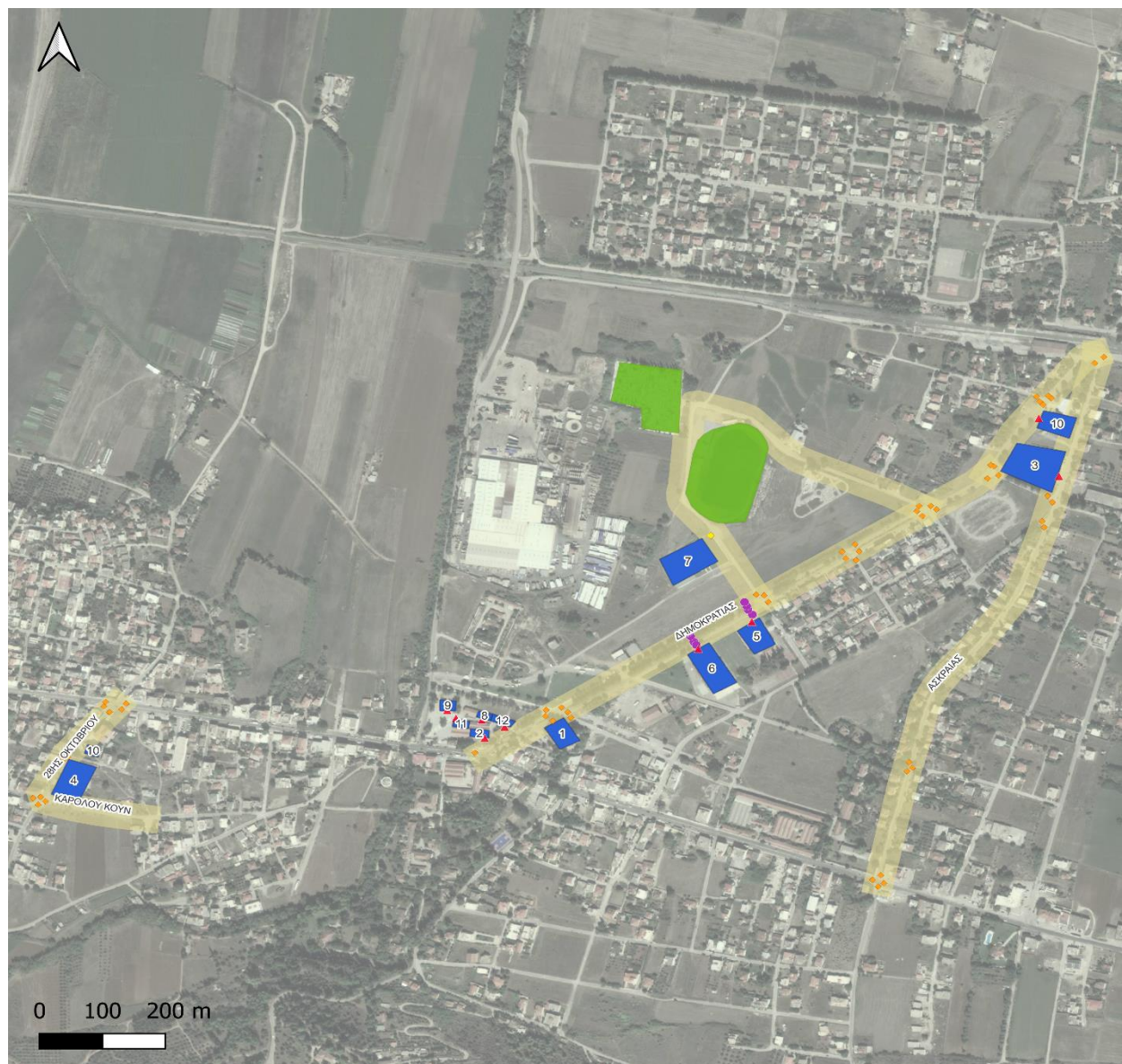
ΚΟΙΝΟΧΡΗΣΤΟΣ ΧΩΡΟΣ

ΚΟΙΝΩΦΕΛΕΣ ΚΤΙΡΙΟ

Χρηματοδοτικό Πρόγραμμα: «ΔΡΑΣΕΙΣ
ΠΕΡΙΒΑΛΛΟΝΤΙΚΟΥ ΙΣΟΖΥΓΙΟΥ» 2022
Α.Π. 2: «Αστική Αναζωογόνηση & Λοιπές δράσεις
Περιβαλλοντικού Ισοζυγίου»
Η Δράση χρηματοδοτείται από το Πράσινο Ταμείο



2.6.3. Σημεία εισόδων κτιρίων που απαιτείται να γίνουν προσβάσιμα



ΣΧΕΔΙΟ ΑΣΤΙΚΗΣ ΠΡΟΣΒΑΣΙΜΟΤΗΤΑΣ ΔΗΜΟΥ ΑΛΙΑΡΤΟΥ - ΘΕΣΠΙΕΩΝ

3. ΣΗΜΕΙΑ ΕΙΣΟΔΩΝ ΚΤΙΡΙΩΝ ΠΟΥ ΑΠΑΙΤΕΙΤΑΙ ΝΑ ΓΙΝΟΥΝ ΠΡΟΣΒΑΣΙΜΑ - ΑΛΙΑΡΤΟΣ

- ▲ ΒΕΛΤΙΩΣΗ ΠΡΟΣΒΑΣΗΣ ΣΕ ΚΟΙΝΩΦΕΛΗ ΚΤΙΡΙΑ
- ΣΥΝΔΕΣΗ ΟΔΟΣΤΡΩΜΑΤΟΣ ΜΕ ΠΕΡΙΒΑΛΛΟΝΤΑ ΧΩΡΟ
- ◆ ΣΥΝΤΗΡΗΣΗ ΥΛΙΚΟΥ ΔΑΠΕΔΟΣΤΡΩΣΗΣ
- ◆ ΔΗΜΙΟΥΡΓΙΑ ΔΙΑΒΑΣΗΣ
- ΠΡΟΤΕΙΝΟΜΕΝΕΣ ΠΡΟΣΒΑΣΙΜΕΣ ΔΙΑΔΡΟΜΕΣ

ΚΟΙΝΟΧΡΗΣΤΟΙ ΧΩΡΟΙ ΚΑΙ ΚΟΙΝΩΦΕΛΗ ΚΤΙΡΙΑ

- ΚΟΙΝΟΧΡΗΣΤΟΣ ΧΩΡΟΣ
- ΚΟΙΝΩΦΕΛΕΣ ΚΤΙΡΙΟ

1. Κέντρο Υγείας
2. ΚΕΠ
3. 1ο Δημοτικό
4. 2ο Δημοτικό
5. Γυμνάσιο
6. ΕΠΑΛ
7. Δημοτικό Κλειστό Γυμναστήριο
8. Συνεδριακό Κέντρο
9. Κέντρο Κοινότητας
10. Εκκλησία
11. Αίθουσα Δημοτικού Συμβουλίου
12. Σύλλογος Γυναικών

Χρηματοδοτικό Πρόγραμμα: «ΔΡΑΣΕΙΣ
ΠΕΡΙΒΑΛΟΝΤΙΚΟΥ ΙΣΟΖΥΓΙΟΥ» 2022
Α.Π. 2: «Αστική Αναμόρφωση & Ανοπές δράσεις
Περιβαλλοντικού Ισοζυγίου»
Η Δράση χρηματοδοτείται από το Πράσινο Ταμείο





ΣΧΕΔΙΟ ΑΣΤΙΚΗΣ ΠΡΟΣΒΑΣΙΜΟΤΗΤΑΣ ΔΗΜΟΥ ΑΛΙΑΡΤΟΥ - ΘΕΣΠΙΕΩΝ

3. ΣΗΜΕΙΑ ΕΙΣΟΔΩΝ ΚΤΙΡΙΩΝ ΠΟΥ ΑΠΑΙΤΕΙΤΑΙ ΝΑ ΓΙΝΟΥΝ ΠΡΟΣΒΑΣΙΜΑ - ΘΕΣΠΙΕΣ

- ▲ ΒΕΛΤΙΩΣΗ ΠΡΟΣΒΑΣΗΣ ΣΕ ΚΟΙΝΩΦΕΛΗ ΚΤΙΡΙΑ
- ΣΥΝΔΕΣΗ ΟΔΟΣΤΡΩΜΑΤΟΣ ΜΕ ΠΕΡΙΒΑΛΛΟΝΤΑ ΧΩΡΟ
- ΣΥΝΤΗΡΗΣΗ ΥΛΙΚΟΥ ΔΑΠΕΔΟΣΤΡΩΣΗΣ
- ΔΗΜΙΟΥΡΓΙΑ ΔΙΑΒΑΣΗΣ

ΠΡΟΤΕΙΝΟΜΕΝΕΣ ΠΡΟΣΒΑΣΙΜΕΣ ΔΙΑΔΡΟΜΕΣ

ΚΟΙΝΟΧΡΗΣΤΟΙ ΧΩΡΟΙ ΚΑΙ ΚΟΙΝΩΦΕΛΗ ΚΤΙΡΙΑ

■ ΚΟΙΝΟΧΡΗΣΤΟΣ ΧΩΡΟΣ

■ ΚΟΙΝΩΦΕΛΕΣ ΚΤΙΡΙΟ

1. Δημοτικό
2. Λύκειο
3. Δημοτικό Κατάστημα

Χρηματοδοτικό Πρόγραμμα: «ΔΡΑΣΕΙΣ
ΠΕΡΙΒΑΛΛΟΝΤΙΚΟΥ ΙΣΟΖΥΓΙΟΥ» 2022
Α.Π. 2: «Αστική Αναζωογόνηση & Λοιπές δράσεις
Περιβαλλοντικού Ισοζυγίου»
Η Δράση χρηματοδοτείται από το Πράσινο Ταμείο





ΣΧΕΔΙΟ ΑΣΤΙΚΗΣ ΠΡΟΣΒΑΣΙΜΟΤΗΤΑΣ ΔΗΜΟΥ ΑΛΙΑΡΤΟΥ - ΘΕΣΠΙΕΩΝ

3. ΣΗΜΕΙΑ ΕΙΣΟΔΩΝ ΚΤΙΡΙΩΝ ΠΟΥ ΑΠΑΙΤΕΙΤΑΙ ΝΑ ΓΙΝΟΥΝ ΠΡΟΣΒΑΣΙΜΑ - ΛΕΟΝΤΑΡΙ

- ▲ ΒΕΛΤΙΩΣΗ ΠΡΟΣΒΑΣΗΣ ΣΕ ΚΟΙΝΩΦΕΛΗ ΚΤΙΡΙΑ
- ΣΥΝΔΕΣΗ ΟΔΟΣΤΡΩΜΑΤΟΣ ΜΕ ΠΕΡΙΒΑΛΛΟΝΤΑ ΧΩΡΟ
- ◆ ΔΗΜΙΟΥΡΓΙΑ ΔΙΑΒΑΣΗΣ

ΠΡΟΤΕΙΝΟΜΕΝΕΣ ΠΡΟΣΒΑΣΙΜΕΣ ΔΙΑΔΡΟΜΕΣ

ΚΟΙΝΟΧΡΗΣΤΟΙ ΧΩΡΟΙ ΚΑΙ ΚΟΙΝΩΦΕΛΗ ΚΤΙΡΙΑ

ΚΟΙΝΟΧΡΗΣΤΟΣ ΧΩΡΟΣ

ΚΟΙΝΩΦΕΛΕΣ ΚΤΙΡΙΟ

1. Δημοτικό Ιατρείο
2. Δημοτικό
3. Εκκλησία
4. Δημοτική Κοινωφελής Υπηρεσία

Χρηματοδοτικό Πρόγραμμα: «ΔΡΑΣΕΙΣ
ΠΕΡΙΒΑΛΛΟΝΤΙΚΟΥ ΙΣΟΖΥΓΙΟΥ» 2022
Α.Π. 2: «Αστική Αναζωογόνηση & Λοιπές δράσεις
Περιβαλλοντικού Ισοζυγίου»
Η Δράση χρηματοδοτείται από το Πράσινο Ταμείο





ΣΧΕΔΙΟ ΑΣΤΙΚΗΣ ΠΡΟΣΒΑΣΙΜΟΤΗΤΑΣ ΔΗΜΟΥ ΑΛΙΑΡΤΟΥ - ΘΕΣΠΙΕΩΝ

3. ΣΗΜΕΙΑ ΕΙΣΟΔΩΝ ΚΤΙΡΙΩΝ ΠΟΥ ΑΠΑΙΤΕΙΤΑΙ ΝΑ ΠΙΝΟΥΝ ΠΡΟΣΒΑΣΙΜΑ - ΜΑΥΡΟΜΜΑΤΙ

- ▲ ΒΕΛΤΙΩΣΗ ΠΡΟΣΒΑΣΗΣ ΣΕ ΚΟΙΝΩΦΕΛΗ ΚΤΙΡΙΑ
- ΣΥΝΔΕΣΗ ΟΔΟΣΤΡΩΜΑΤΟΣ ΜΕ ΠΕΡΙΒΑΛΛΟΝΤΑ ΧΩΡΟ
- ◆ ΔΗΜΙΟΥΡΓΙΑ ΔΙΑΒΑΣΗΣ
- ΠΡΟΤΕΙΝΟΜΕΝΕΣ ΠΡΟΣΒΑΣΙΜΕΣ ΔΙΑΔΡΟΜΕΣ

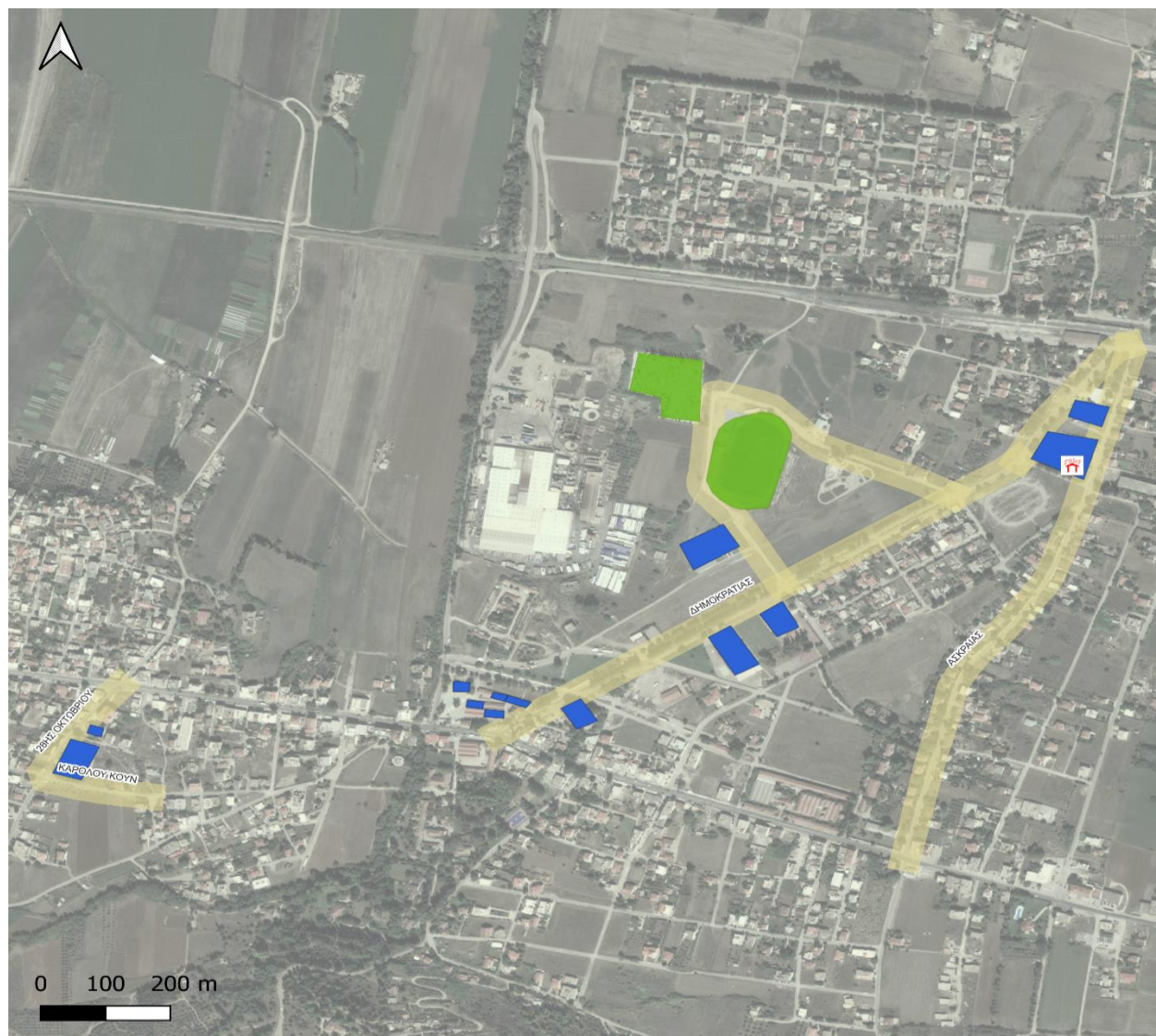
ΚΟΙΝΟΧΡΗΣΤΟΙ ΧΩΡΟΙ ΚΑΙ ΚΟΙΝΩΦΕΛΗ ΚΤΙΡΙΑ

- ΚΟΙΝΟΧΡΗΣΤΟΣ ΧΩΡΟΣ
- ΚΟΙΝΩΦΕΛΕΣ ΚΤΙΡΙΟ
 - 1. ΚΕΠ
 - 2. Παιδικός Σταθμός
 - 3. Δημοτικό
 - 4. Εκκλησία

Χρηματοδοτικό Πρόγραμμα: «ΔΡΑΣΕΙΣ
ΠΕΡΙΒΑΛΟΝΤΙΚΟΥ ΙΣΟΖΥΓΙΟΥ» 2022
Α.Π. 2: «Αστική Αναζωογόνηση & λοιπές δράσεις
Περιβαλλοντικού Ισοζυγίου»
Η Δράση χρηματοδοτείται από το Πράσινο Ταμείο







2.6.4. Προτεινόμενα σημεία/οδεύσεις καταφυγής για πολίτες που κινούνται πεζή που απαιτείται να γίνουν προσβάσιμα



ΣΧΕΔΙΟ ΑΣΤΙΚΗΣ ΠΡΟΣΒΑΣΙΜΟΤΗΤΑΣ ΔΗΜΟΥ ΑΛΙΑΡΤΟΥ - ΘΕΣΠΙΕΩΝ

4. ΠΡΟΤΕΙΝΟΜΕΝΑ ΣΗΜΕΙΑ/ΟΔΕΥΣΕΙΣ ΚΑΤΑΦΥΓΗΣ ΓΙΑ ΠΟΛΙΤΕΣ ΠΟΥ ΚΙΝΟΥΝΤΑΙ ΠΕΖΗ ΠΟΥ ΑΠΑΙΤΕΙΤΑΙ ΝΑ ΓΙΝΟΥΝ ΠΡΟΣΒΑΣΙΜΑ - ΑΛΙΑΡΤΟΣ

-  ΠΡΟΤΕΙΝΟΜΕΝΑ ΣΗΜΕΙΑ ΚΑΤΑΦΥΓΗΣ
-  ΠΡΟΤΕΙΝΟΜΕΝΕΣ ΠΡΟΣΒΑΣΙΜΕΣ ΔΙΑΔΡΟΜΕΣ
- ΚΟΙΝΟΧΡΗΣΤΟΙ ΧΩΡΟΙ ΚΑΙ ΚΟΙΝΩΦΕΛΗ ΚΤΙΡΙΑ
-  ΚΟΙΝΟΧΡΗΣΤΟΣ ΧΩΡΟΣ
-  ΚΟΙΝΩΦΕΛΕΣ ΚΤΙΡΙΟ





Χρηματοδοτικό Πρόγραμμα: «ΔΡΑΣΕΙΣ
ΠΕΡΙΒΑΛΛΟΝΤΙΚΟΥ ΙΣΟΖΥΓΙΟΥ» 2022
Α.Π. 2: «Αστική Αναζωογόνηση & Λοιπές δράσεις
Περιβαλλοντικού Ισοζυγίου»
Η Δράση χρηματοδοτείται από το Πράσινο Ταμείο





ΣΧΕΔΙΟ ΑΣΤΙΚΗΣ ΠΡΟΣΒΑΣΙΜΟΤΗΤΑΣ ΔΗΜΟΥ ΑΛΙΑΡΤΟΥ - ΘΕΣΠΙΕΩΝ

4. ΠΡΟΤΕΙΝΟΜΕΝΑ ΣΗΜΕΙΑ/ΟΔΕΥΣΕΙΣ ΚΑΤΑΦΥΓΗΣ ΓΙΑ ΠΟΛΙΤΕΣ ΠΟΥ ΚΙΝΟΥΝΤΑΙ ΠΕΖΗ ΠΟΥ ΑΠΑΙΤΕΙΤΑΙ ΝΑ ΓΙΝΟΥΝ ΠΡΟΣΒΑΣΙΜΑ - ΘΕΣΠΙΕΣ

-  ΠΡΟΤΕΙΝΟΜΕΝΑ ΣΗΜΕΙΑ ΚΑΤΑΦΥΓΗΣ
-  ΠΡΟΤΕΙΝΟΜΕΝΕΣ ΠΡΟΣΒΑΣΙΜΕΣ ΔΙΑΔΡΟΜΕΣ
- ΚΟΙΝΟΧΡΗΣΤΟΙ ΧΩΡΟΙ ΚΑΙ ΚΟΙΝΩΦΕΛΗ ΚΤΙΡΙΑ
-  ΚΟΙΝΟΧΡΗΣΤΟΣ ΧΩΡΟΣ
-  ΚΟΙΝΩΦΕΛΕΣ ΚΤΙΡΙΟ

Χρηματοδοτικό Πρόγραμμα: «ΔΡΑΣΕΙΣ
ΠΕΡΙΒΑΛΛΟΝΤΙΚΟΥ ΙΣΟΖΥΓΙΟΥ» 2022
Α.Π. 2: «Αστική Αναζωογόνηση & Λοιπές δράσεις
Περιβαλλοντικού Ισοζυγίου»
Η Δράση χρηματοδοτείται από το Πράσινο Ταμείο





ΣΧΕΔΙΟ ΑΣΤΙΚΗΣ ΠΡΟΣΒΑΣΙΜΟΤΗΤΑΣ ΔΗΜΟΥ ΑΛΙΑΡΤΟΥ - ΘΕΣΠΙΕΩΝ

4. ΠΡΟΤΕΙΝΟΜΕΝΑ ΣΗΜΕΙΑ/ΟΔΕΥΣΕΙΣ ΚΑΤΑΦΥΓΗΣ ΓΙΑ
ΠΟΛΙΤΕΣ ΠΟΥ ΚΙΝΟΥΝΤΑΙ ΠΕΖΗ ΠΟΥ ΑΠΑΙΤΕΙΤΑΙ ΝΑ
ΠΙΝΟΥΝ ΠΡΟΣΒΑΣΙΜΑ - ΛΕΟΝΤΑΡΙ



ΠΡΟΤΕΙΝΟΜΕΝΑ ΣΗΜΕΙΑ ΚΑΤΑΦΥΓΗΣ



ΠΡΟΤΕΙΝΟΜΕΝΕΣ ΠΡΟΣΒΑΣΙΜΕΣ ΔΙΑΔΡΟΜΕΣ

ΚΟΙΝΟΧΡΗΣΤΟΙ ΧΩΡΟΙ ΚΑΙ ΚΟΙΝΩΦΕΛΗ ΚΤΙΡΙΑ



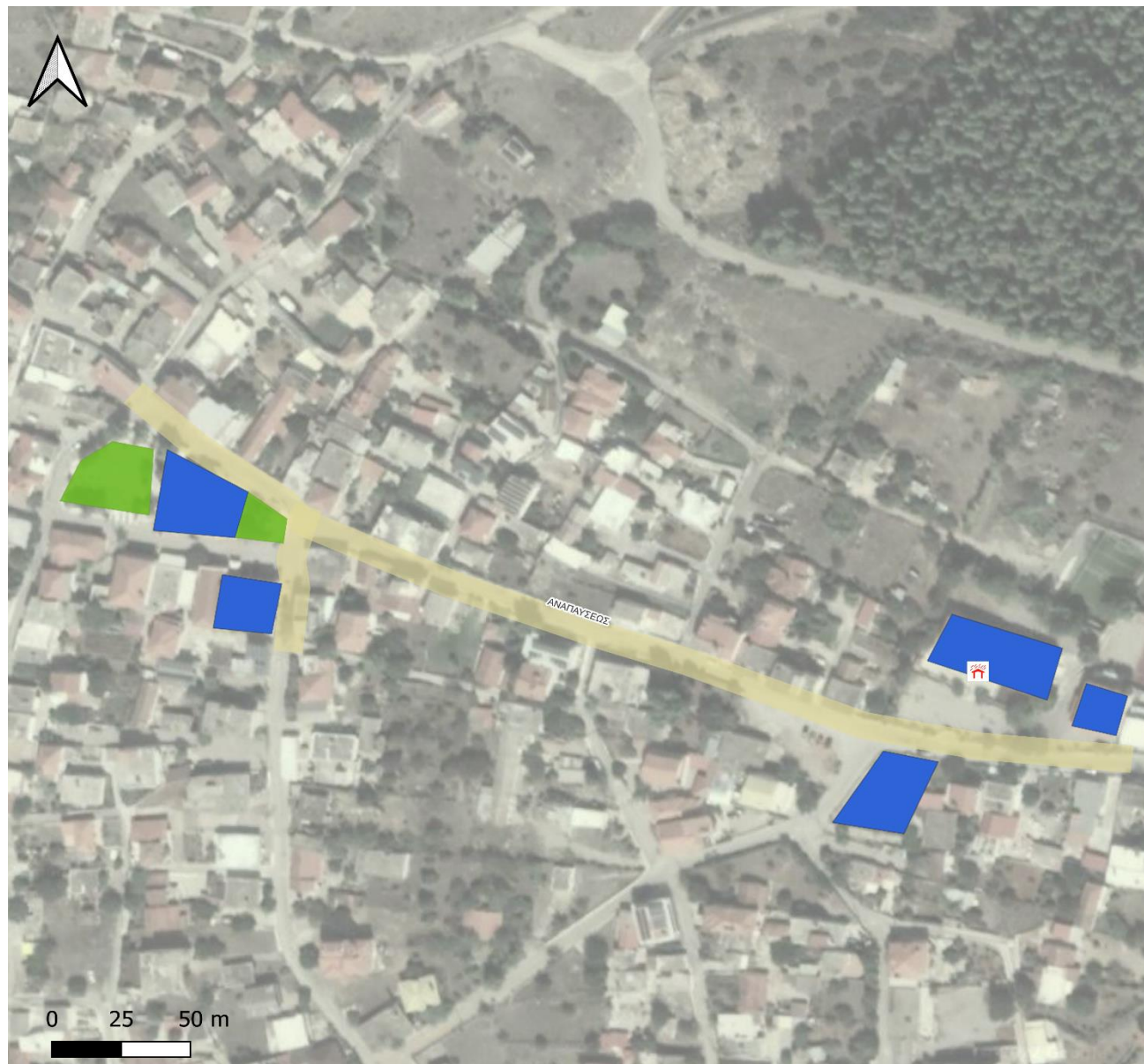
ΚΟΙΝΟΧΡΗΣΤΟΣ ΧΩΡΟΣ



ΚΟΙΝΩΦΕΛΕΣ ΚΤΙΡΙΟ

Χρηματοδοτικό Πρόγραμμα: «ΔΡΑΣΕΙΣ
ΠΕΡΙΒΑΛΛΟΝΤΙΚΟΥ ΙΣΟΖΥΓΙΟΥ» 2022
Α.Π. 2: «Αστική Αναζωογόνηση & Λοιπές δράσεις
Περιβαλλοντικού Ισοζυγίου»
Η Δράση χρηματοδοτείται από το Πράσινο Ταμείο





ΣΧΕΔΙΟ ΑΣΤΙΚΗΣ ΠΡΟΣΒΑΣΙΜΟΤΗΤΑΣ ΔΗΜΟΥ ΑΛΙΑΡΤΟΥ - ΘΕΣΠΙΕΩΝ

4. ΠΡΟΤΕΙΝΟΜΕΝΑ ΣΗΜΕΙΑ ΟΔΕΥΣΕΙΣ ΚΑΤΑΦΥΓΗΣ ΓΙΑ ΠΟΛΙΤΕΣ ΠΟΥ ΚΙΝΟΥΝΤΑΙ ΠΕΖΗ ΠΟΥ ΑΠΑΙΤΕΙΤΑΙ ΝΑ ΠΙΝΟΥΝ ΠΡΟΣΒΑΣΙΜΑ - ΜΑΥΡΟΜΜΑΤΙ



ΠΡΟΤΕΙΝΟΜΕΝΑ ΣΗΜΕΙΑ ΚΑΤΑΦΥΓΗΣ



ΠΡΟΤΕΙΝΟΜΕΝΕΣ ΠΡΟΣΒΑΣΙΜΕΣ ΔΙΑΔΡΟΜΕΣ

ΚΟΙΝΟΧΡΗΣΤΟΙ ΧΩΡΟΙ ΚΑΙ ΚΟΙΝΩΦΕΛΗ ΚΤΙΡΙΑ

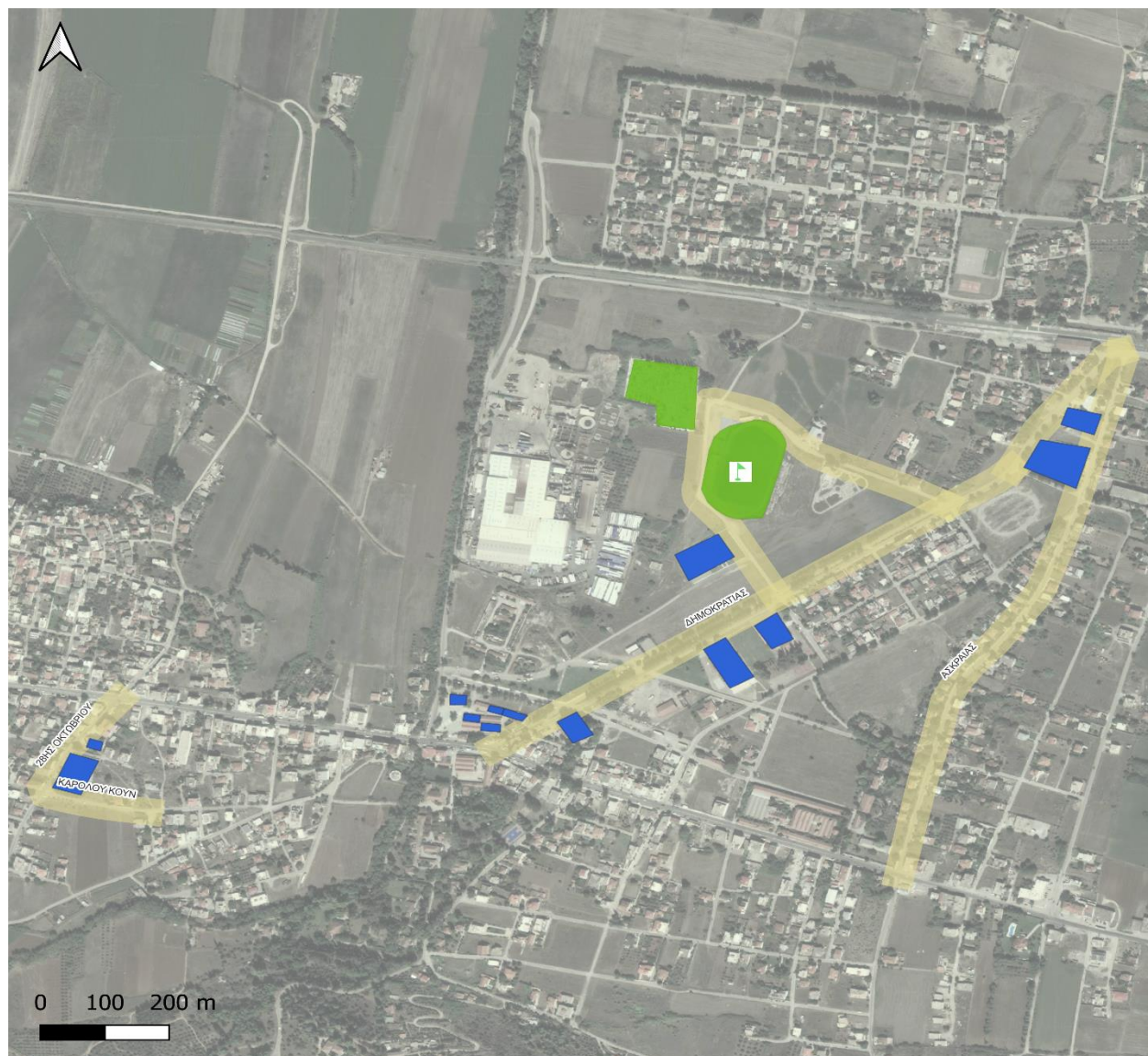
ΚΟΙΝΟΧΡΗΣΤΟΣ ΧΩΡΟΣ

ΚΟΙΝΩΦΕΛΕΣ ΚΤΙΡΙΟ

Χρηματοδοτικό Πρόγραμμα: «ΔΡΑΣΕΙΣ
ΠΕΡΙΒΑΛΛΟΝΤΙΚΟΥ ΙΣΟΖΥΓΙΟΥ» 2022
Α.Π. 2: «Αστική Αναζωογόνηση & Λοιπές δράσεις
Περιβαλλοντικού Ισοζυγίου»
Η Δράση χρηματοδοτείται από το Πράσινο Ταμείο







2.6.5. Προτεινόμενοι υπαίθριοι κοινόχρηστοι χώροι εκτόνωσης ατόμων με αναπηρία που απαιτείται να γίνουν προσβάσιμοι



ΣΧΕΔΙΟ ΑΣΤΙΚΗΣ ΠΡΟΣΒΑΣΙΜΟΤΗΤΑΣ ΔΗΜΟΥ ΑΛΙΑΡΤΟΥ - ΘΕΣΠΙΕΩΝ

5. ΠΡΟΤΕΙΝΟΜΕΝΟΙ ΥΠΑΙΘΡΙΟΙ ΚΟΙΝΟΧΡΗΣΤΟΙ ΧΩΡΟΙ ΕΚΤΟΝΩΣΗΣ ΑΤΟΜΩΝ ΜΕ ΑΝΑΠΗΡΙΑ ΠΟΥ ΑΠΑΙΤΕΙΤΑΙ ΝΑ ΓΙΝΟΥΝ ΠΡΟΣΒΑΣΙΜΟΙ - ΑΛΙΑΡΤΟΣ

-  ΠΡΟΤΕΙΝΟΜΕΝΟΙ ΥΠΑΙΘΡΙΟΙ ΚΧ ΕΚΤΟΝΩΣΗΣ
-  ΠΡΟΤΕΙΝΟΜΕΝΕΣ ΠΡΟΣΒΑΣΙΜΕΣ ΔΙΑΔΡΟΜΕΣ
- ΚΟΙΝΟΧΡΗΣΤΟΙ ΧΩΡΟΙ ΚΑΙ ΚΟΙΝΩΦΕΛΗ ΚΤΙΡΙΑ
-  ΚΟΙΝΟΧΡΗΣΤΟΣ ΧΩΡΟΣ
-  ΚΟΙΝΩΦΕΛΕΣ ΚΤΙΡΙΟ

Χρηματοδοτικό Πρόγραμμα: «ΔΡΑΣΕΙΣ
ΠΕΡΙΒΑΛΛΟΝΤΙΚΟΥ ΙΣΟΖΥΓΙΟΥ» 2022
Α.Π. 2: «Αστική Αναζωογόνηση & λοιπές δράσεις
Περιβαλλοντικού Ισοζυγίου»
Η Δράση χρηματοδοτείται από το Πράσινο Ταμείο





ΣΧΕΔΙΟ ΑΣΤΙΚΗΣ ΠΡΟΣΒΑΣΙΜΟΤΗΤΑΣ ΔΗΜΟΥ ΑΛΙΑΡΤΟΥ - ΘΕΣΠΙΕΩΝ

5. ΠΡΟΤΕΙΝΟΜΕΝΟΙ ΥΠΑΙΘΡΙΟΙ ΚΟΙΝΟΧΡΗΣΤΟΙ ΧΩΡΟΙ
ΕΚΤΟΝΩΣΗΣ ΑΤΟΜΩΝ ΜΕ ΑΝΑΠΗΡΙΑ ΠΟΥ ΑΠΑΙΤΕΙΤΑΙ
ΝΑ ΓΙΝΟΥΝ ΠΡΟΣΒΑΣΙΜΟΙ - ΘΕΣΠΙΕΣ



ΠΡΟΤΕΙΝΟΜΕΝΟΙ ΥΠΑΙΘΡΙΟΙ ΚΧ ΕΚΤΟΝΩΣΗΣ



ΠΡΟΤΕΙΝΟΜΕΝΕΣ ΠΡΟΣΒΑΣΙΜΕΣ ΔΙΑΔΡΟΜΕΣ

ΚΟΙΝΟΧΡΗΣΤΟΙ ΧΩΡΟΙ ΚΑΙ ΚΟΙΝΩΦΕΛΗ ΚΤΙΡΙΑ



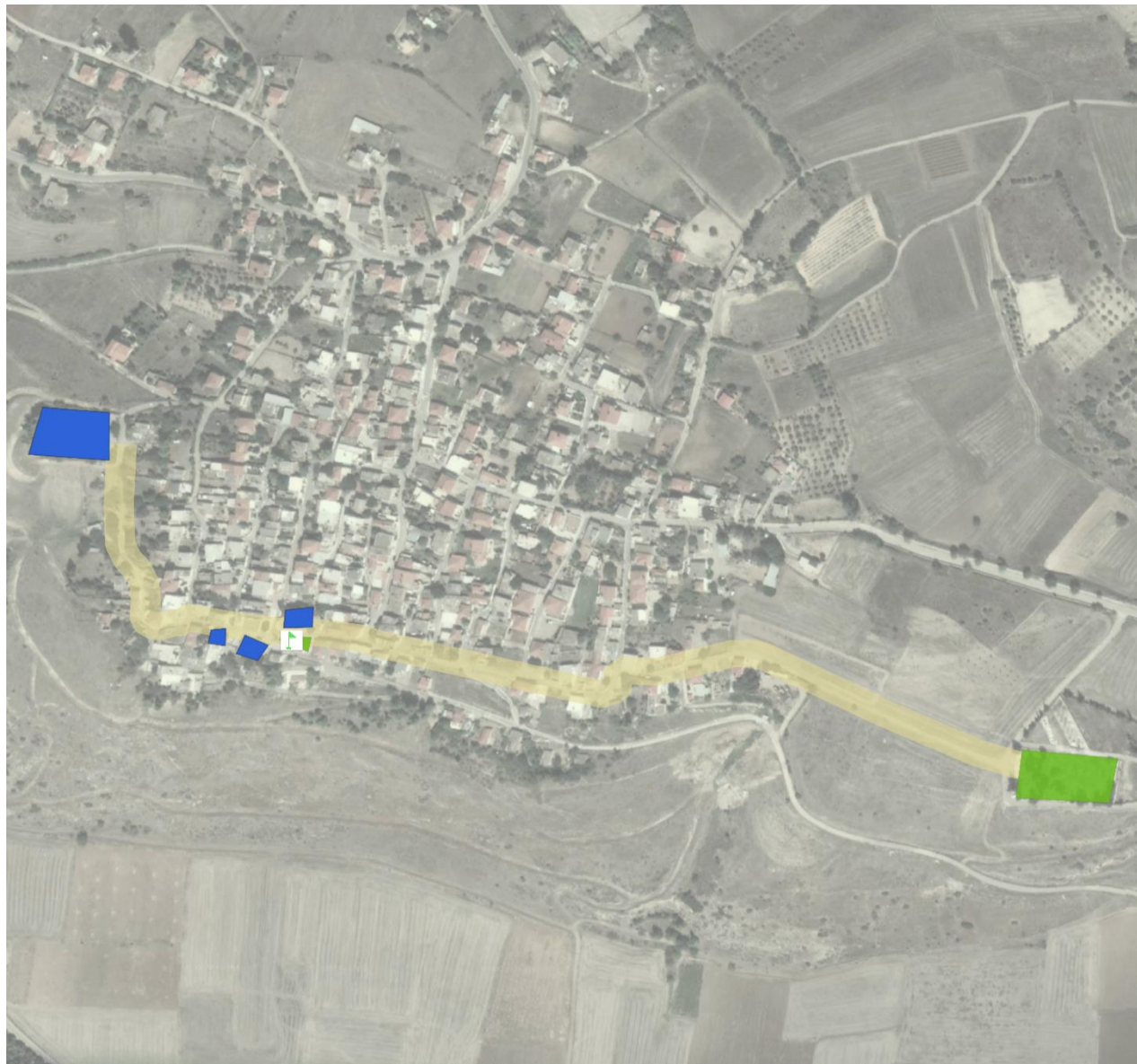
ΚΟΙΝΟΧΡΗΣΤΟΣ ΧΩΡΟΣ



ΚΟΙΝΩΦΕΛΕΣ ΚΤΙΡΙΟ

Χρηματοδοτικό Πρόγραμμα: «ΔΡΑΣΕΙΣ
ΠΕΡΙΒΑΛΛΟΝΤΙΚΟΥ ΙΣΟΖΥΓΙΟΥ» 2022
Α.Π. 2: «Αστική Αναζωογόνηση & Λοιπές δράσεις
Περιβαλλοντικού Ισοζυγίου»
Η Δράση χρηματοδοτείται από το Πράσινο Ταμείο





ΣΧΕΔΙΟ ΑΣΤΙΚΗΣ ΠΡΟΣΒΑΣΙΜΟΤΗΤΑΣ ΔΗΜΟΥ ΑΛΙΑΡΤΟΥ - ΘΕΣΠΙΕΩΝ

**5. ΠΡΟΤΕΙΝΟΜΕΝΟΙ ΥΠΑΙΘΡΙΟΙ ΚΟΙΝΟΧΡΗΣΤΟΙ ΧΩΡΟΙ
ΕΚΤΟΝΩΣΗΣ ΑΤΟΜΩΝ ΜΕ ΑΝΑΠΗΡΙΑ ΠΟΥ ΑΠΑΙΤΕΙΤΑΙ
ΝΑ ΓΙΝΟΥΝ ΠΡΟΣΒΑΣΙΜΟΙ - ΛΕΟΝΤΑΡΙ**



ΠΡΟΤΕΙΝΟΜΕΝΟΙ ΥΠΑΙΘΡΙΟΙ ΚΧ ΕΚΤΟΝΩΣΗΣ



ΠΡΟΤΕΙΝΟΜΕΝΕΣ ΠΡΟΣΒΑΣΙΜΕΣ ΔΙΑΔΡΟΜΕΣ

ΚΟΙΝΟΧΡΗΣΤΟΙ ΧΩΡΟΙ ΚΑΙ ΚΟΙΝΩΦΕΛΗ ΚΤΙΡΙΑ



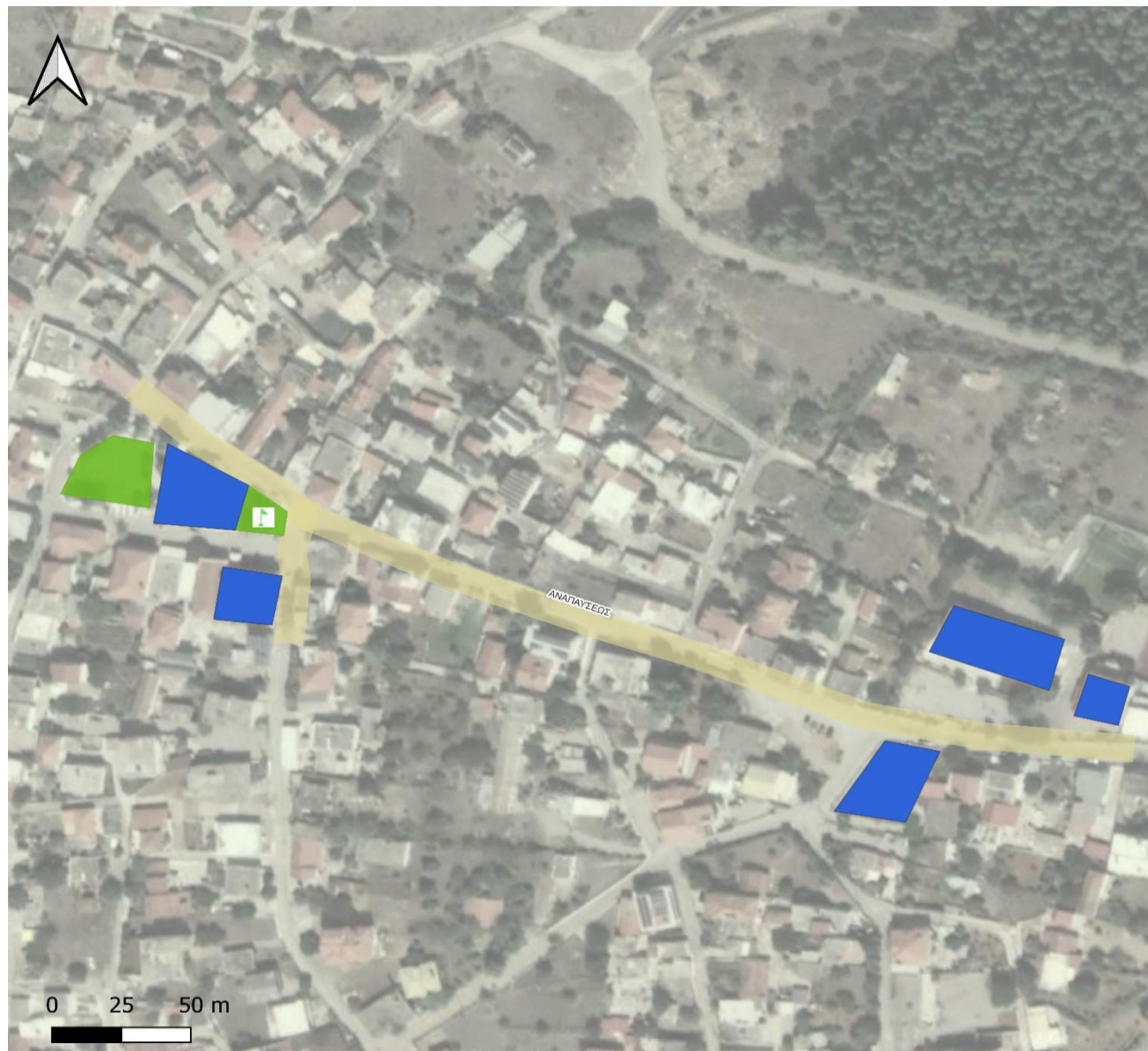
ΚΟΙΝΟΧΡΗΣΤΟΣ ΧΩΡΟΣ



ΚΟΙΝΩΦΕΛΕΣ ΚΤΙΡΙΟ





Χρηματοδοτικό Πρόγραμμα: «ΔΡΑΣΕΙΣ
ΠΕΡΙΒΑΛΛΟΝΤΙΚΟΥ ΙΣΟΖΥΓΙΟΥ» 2022
Α.Π. 2: «Αστική Αναζωογόνηση & Λοιπές δράσεις
Περιβαλλοντικού Ισοζυγίου»
Η Δράση χρηματοδοτείται από το Πράσινο Ταμείο





ΣΧΕΔΙΟ ΑΣΤΙΚΗΣ ΠΡΟΣΒΑΣΙΜΟΤΗΤΑΣ ΔΗΜΟΥ ΑΛΙΑΡΤΟΥ - ΘΕΣΠΙΕΩΝ

**5. ΠΡΟΤΕΙΝΟΜΕΝΟΙ ΥΠΑΙΘΥΡΙΟΙ ΚΟΙΝΟΧΡΗΣΤΟΙ ΧΩΡΟΙ
ΕΚΤΟΝΩΣΗΣ ΑΤΟΜΩΝ ΜΕ ΑΝΑΠΗΡΙΑ ΠΟΥ ΑΠΑΙΤΕΙΤΑΙ
ΝΑ ΓΙΝΟΥΝ ΠΡΟΣΒΑΣΙΜΟΙ - ΜΑΥΡΟΜΑΤΙ**

-  ΠΡΟΤΕΙΝΟΜΕΝΟΙ ΥΠΑΙΘΥΡΙΟΙ ΚΧ ΕΚΤΟΝΩΣΗΣ
-  ΠΡΟΤΕΙΝΟΜΕΝΕΣ ΠΡΟΣΒΑΣΙΜΕΣ ΔΙΑΔΡΟΜΕΣ
- ΚΟΙΝΟΧΡΗΣΤΟΙ ΧΩΡΟΙ ΚΑΙ ΚΟΙΝΩΦΕΛΗ ΚΤΙΡΙΑ**
 -  ΚΟΙΝΟΧΡΗΣΤΟΣ ΧΩΡΟΣ
 -  ΚΟΙΝΩΦΕΛΕΣ ΚΤΙΡΙΟ

Χρηματοδοτικό Πρόγραμμα: «ΔΡΑΣΕΙΣ
ΠΕΡΙΒΑΛΛΟΝΤΙΚΟΥ ΙΣΟΖΥΓΙΟΥ» 2022
Α.Π. 2: «Αστική Αναζωογόνηση & Λοιπές δράσεις
Περιβαλλοντικού Ισοζυγίου»
Η Δράση χρηματοδοτείται από το Πράσινο Ταμείο





2.6.6. Προτεινόμενοι υπαίθριοι κοινόχρηστοι χώροι / Σημεία προσωρινής περιθάλψης



ΣΧΕΔΙΟ ΑΣΤΙΚΗΣ ΠΡΟΣΒΑΣΙΜΟΤΗΤΑΣ ΔΗΜΟΥ ΑΛΙΑΡΤΟΥ - ΘΕΣΣΑΛΩΝ

6. ΠΡΟΤΕΙΝΟΜΕΝΟΙ ΥΠΑΙΘΡΙΟΙ ΚΟΙΝΟΧΡΗΣΤΟΙ ΧΩΡΟΙ / ΣΗΜΕΙΑ ΠΡΟΣΩΡΙΝΗΣ ΠΕΡΙΘΑΛΨΗΣ - ΑΛΙΑΡΤΟΣ

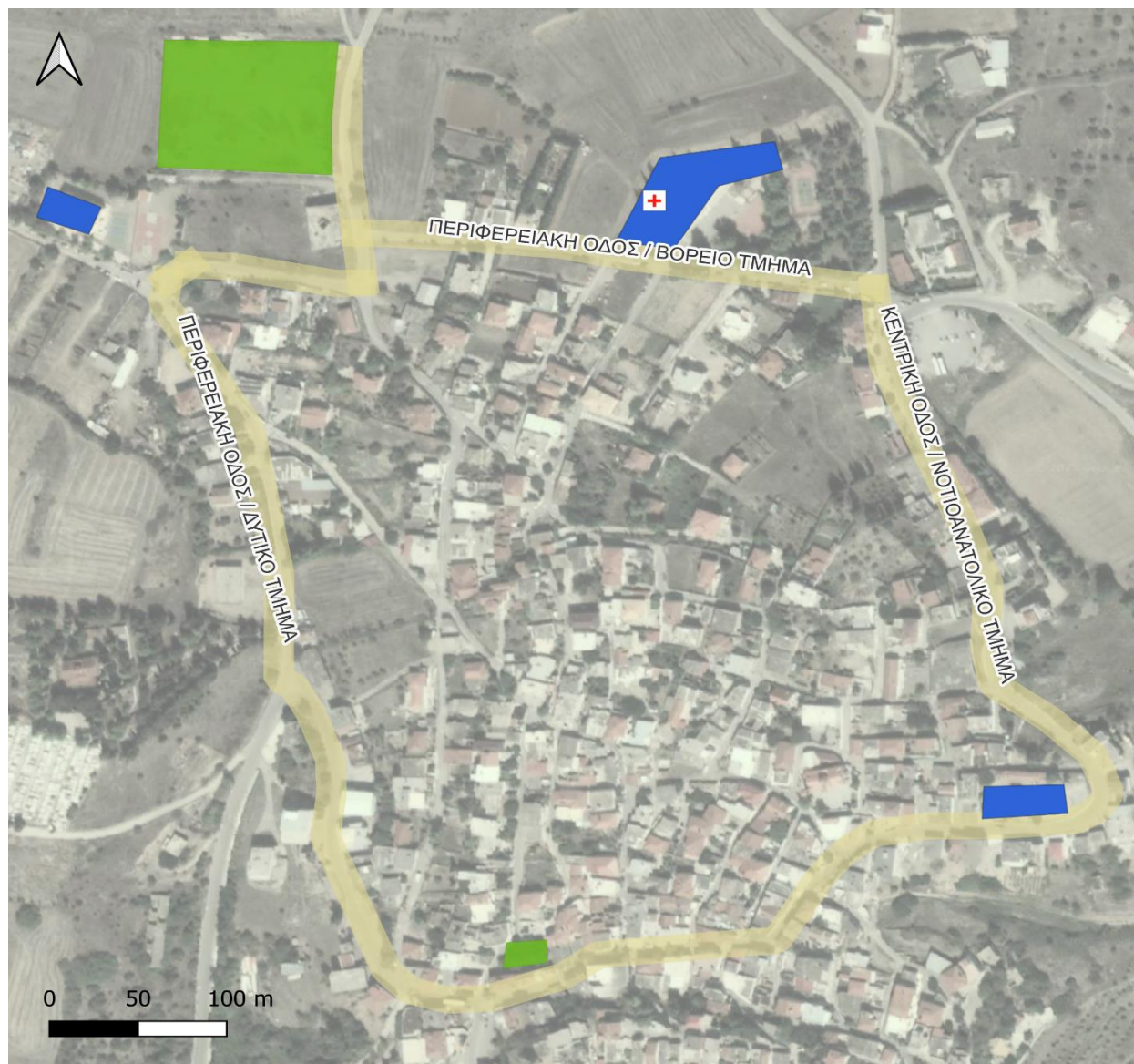
-  ΠΡΟΤΕΙΝΟΜΕΝΟΙ ΥΠΑΙΘΡΙΟΙ ΚΧ ΠΡΟΣΩΡΙΝΗΣ ΠΕΡΙΘΑΛΨΗΣ
-  ΠΡΟΤΕΙΝΟΜΕΝΕΣ ΠΡΟΣΒΑΣΙΜΕΣ ΔΙΑΔΡΟΜΕΣ

ΚΟΙΝΟΧΡΗΣΤΟΙ ΧΩΡΟΙ ΚΑΙ ΚΟΙΝΩΦΕΛΗ ΚΤΙΡΙΑ

-  ΚΟΙΝΟΧΡΗΣΤΟΣ ΧΩΡΟΣ
-  ΚΟΙΝΩΦΕΛΕΣ ΚΤΙΡΙΟ





Χρηματοδοτικό Πρόγραμμα: «ΔΡΑΣΕΙΣ
ΠΕΡΙΒΑΛΛΟΝΤΙΚΟΥ ΙΣΟΖΥΓΙΟΥ» 2022
Α.Π. 2: «Αστική Ανάζωογόνηση & Λοιπές δράσεις
Περιβαλλοντικού Ισοζυγίου»
Η Δράση χρηματοδοτείται από το Πράσινο Ταμείο





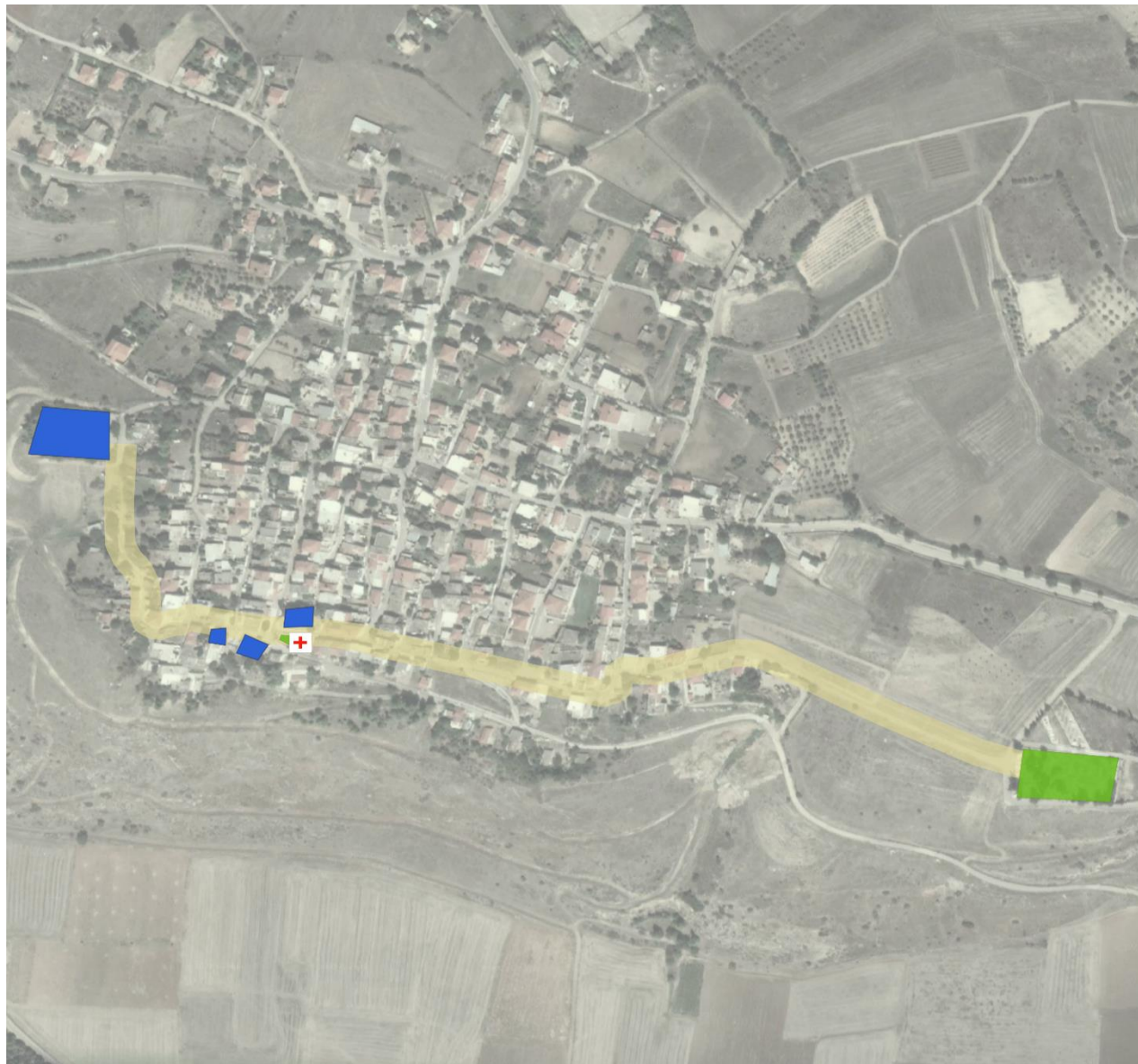
ΣΧΕΔΙΟ ΑΣΤΙΚΗΣ ΠΡΟΣΒΑΣΙΜΟΤΗΤΑΣ ΔΗΜΟΥ ΑΛΙΑΡΤΟΥ - ΘΕΣΠΙΕΩΝ

6. ΠΡΟΤΕΙΝΟΜΕΝΟΙ ΥΠΑΙΘΡΙΟΙ ΚΟΙΝΟΧΡΗΣΤΟΙ ΧΩΡΟΙ / ΣΗΜΕΙΑ ΠΡΟΣΩΡΙΝΗΣ ΠΕΡΙΘΑΛΨΗΣ - ΘΕΣΠΙΕΣ

-  ΠΡΟΤΕΙΝΟΜΕΝΟΙ ΥΠΑΙΘΡΙΟΙ ΚΧ ΠΡΟΣΩΡΙΝΗΣ ΠΕΡΙΘΑΛΨΗΣ
-  ΠΡΟΤΕΙΝΟΜΕΝΕΣ ΠΡΟΣΒΑΣΙΜΕΣ ΔΙΑΔΡΟΜΕΣ
- ΚΟΙΝΟΧΡΗΣΤΟΙ ΧΩΡΟΙ ΚΑΙ ΚΟΙΝΩΦΕΛΗ ΚΤΙΡΙΑ
-  ΚΟΙΝΟΧΡΗΣΤΟΣ ΧΩΡΟΣ
-  ΚΟΙΝΩΦΕΛΕΣ ΚΤΙΡΙΟ





Χρηματοδοτικό Πρόγραμμα: «ΔΡΑΣΕΙΣ
ΠΕΡΙΒΑΛΛΟΝΤΙΚΟΥ ΙΣΟΖΥΓΙΟΥ» 2022
Α.Π. 2: «Αστική Αναζωογόνηση & Λοιπές δράσεις
Περιβαλλοντικού Ισοζυγίου»
Η Δράση χρηματοδοτείται από το Πράσινο Ταμείο





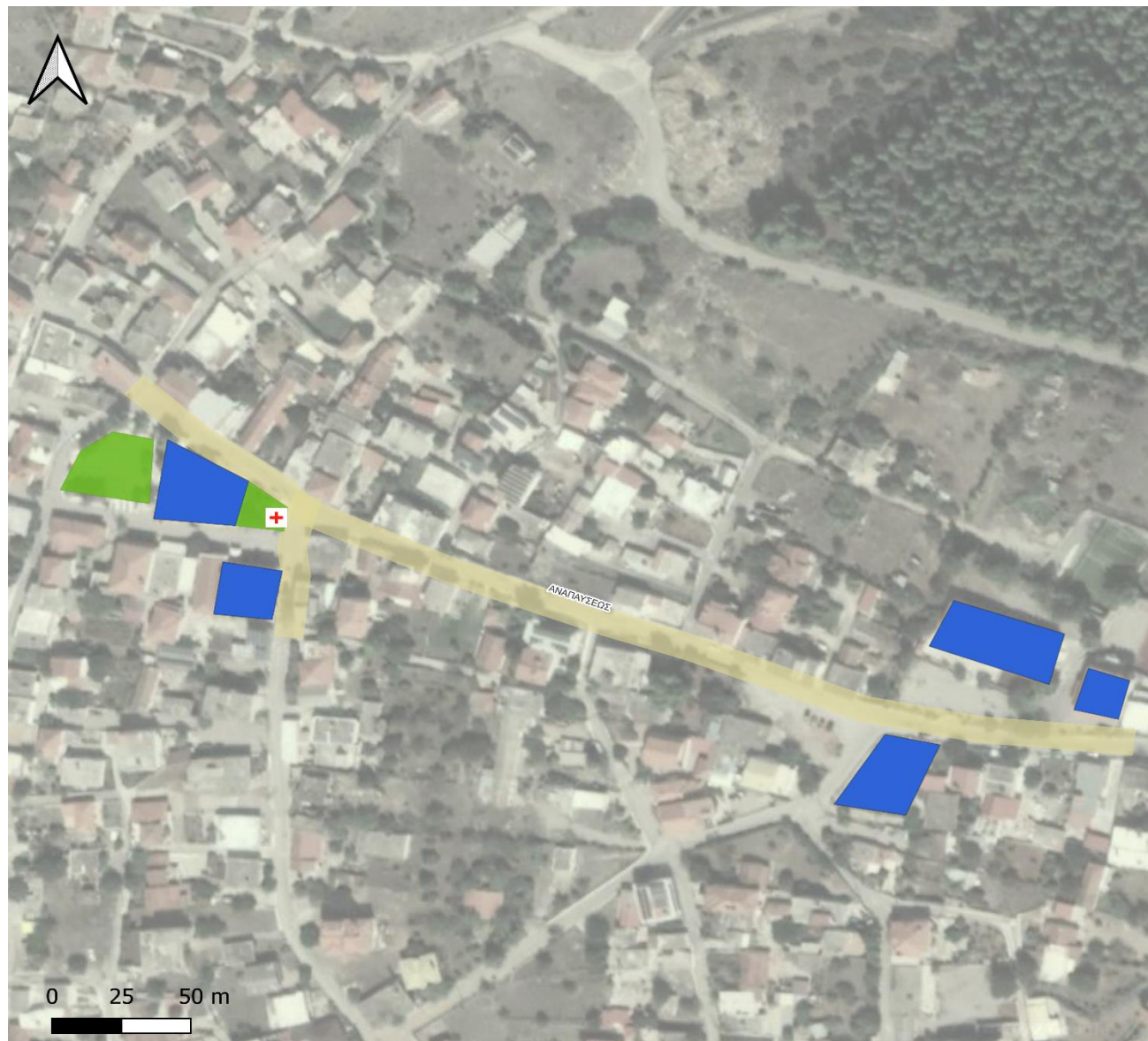
ΣΧΕΔΙΟ ΑΣΤΙΚΗΣ ΠΡΟΣΒΑΣΙΜΟΤΗΤΑΣ ΔΗΜΟΥ ΑΛΙΑΡΤΟΥ - ΘΕΣΠΙΕΩΝ

6. ΠΡΟΤΕΙΝΟΜΕΝΟΙ ΥΠΑΙΘΡΙΟΙ ΚΟΙΝΟΧΡΗΣΤΟΙ ΧΩΡΟΙ / ΣΗΜΕΙΑ ΠΡΟΣΩΡΙΝΗΣ ΠΕΡΙΘΑΛΨΗΣ - ΛΕΟΝΤΑΡΙ

-  ΠΡΟΤΕΙΝΟΜΕΝΟΙ ΥΠΑΙΘΡΙΟΙ ΚΧ ΠΡΟΣΩΡΙΝΗΣ ΠΕΡΙΘΑΛΨΗΣ
-  ΠΡΟΤΕΙΝΟΜΕΝΕΣ ΠΡΟΣΒΑΣΙΜΕΣ ΔΙΑΔΡΟΜΕΣ
- ΚΟΙΝΟΧΡΗΣΤΟΙ ΧΩΡΟΙ ΚΑΙ ΚΟΙΝΩΦΕΛΗ ΚΤΙΡΙΑ
-  ΚΟΙΝΟΧΡΗΣΤΟΣ ΧΩΡΟΣ
-  ΚΟΙΝΩΦΕΛΕΣ ΚΤΙΡΙΟ





Χρηματοδοτικό Πρόγραμμα: «ΔΡΑΣΕΙΣ
ΠΕΡΙΒΑΛΛΟΝΤΙΚΟΥ ΙΣΟΖΥΓΙΟΥ» 2022
Α.Π. 2: «Αστική Αναζωογόνηση & Λοιπές δράσεις
Περιβαλλοντικού Ισοζυγίου»
Η Δράση χρηματοδοτείται από το Πράσινο Ταμείο





ΣΧΕΔΙΟ ΑΣΤΙΚΗΣ ΠΡΟΣΒΑΣΙΜΟΤΗΤΑΣ ΔΗΜΟΥ ΑΛΙΑΡΤΟΥ - ΘΕΣΠΙΕΩΝ

6. ΠΡΟΤΕΙΝΟΜΕΝΟΙ ΥΠΑΙΘΡΙΟΙ ΚΟΙΝΟΧΡΗΣΤΟΙ ΧΩΡΟΙ / ΣΗΜΕΙΑ ΠΡΟΣΩΡΙΝΗΣ ΠΕΡΙΘΑΛΨΗΣ - ΜΑΥΡΟΜΑΤΙ

-  ΠΡΟΤΕΙΝΟΜΕΝΟΙ ΥΠΑΙΘΡΙΟΙ ΚΧ ΠΡΟΣΩΡΙΝΗΣ ΠΕΡΙΘΑΛΨΗΣ
-  ΠΡΟΤΕΙΝΟΜΕΝΕΣ ΠΡΟΣΒΑΣΙΜΕΣ ΔΙΑΔΡΟΜΕΣ
- ΚΟΙΝΟΧΡΗΣΤΟΙ ΧΩΡΟΙ ΚΑΙ ΚΟΙΝΩΦΕΛΗ ΚΤΙΡΙΑ
-  ΚΟΙΝΟΧΡΗΣΤΟΣ ΧΩΡΟΣ
-  ΚΟΙΝΩΦΕΛΕΣ ΚΤΙΡΙΟ

Χρηματοδοτικό Πρόγραμμα: «ΔΡΑΣΕΙΣ
ΠΕΡΙΒΑΛΛΟΝΤΙΚΟΥ ΙΣΟΖΥΓΙΟΥ» 2022
Α.Π. 2: «Αστική Αναζωογόνηση & Ασικές Δράσεις
Περιβαλλοντικού Ισοζυγίου»
Η Δράση χρηματοδοτείται από το Πράσινο Ταμείο



2.7. Χρονοδιάγραμμα – Προγραμματισμός υλοποίησης ΣΑΠ Δήμου Αλιάρτου-Θεσπιέων ⁴

Στο παρόν κεφάλαιο απεικονίζεται το χρονοδιάγραμμα υλοποίησης των προτεινόμενων παρεμβάσεων. Σημειώνεται ότι η μελέτη που θα πραγματοποιηθεί για τις παραπάνω παρεμβάσεις περιλαμβάνει:

- αρχιτεκτονική μελέτη διαμόρφωσης πεζοδρομίων και εισόδων Κοινόχρηστων Χώρων και Κοινωφελών Κτιρίων,
- Η/Μ μελέτη οδοφωτισμού στις περιπτώσεις που απαιτείται,
- υδραυλική μελέτη διαχείρισης ομβρίων υδάτων,
- συγκοινωνιακή μελέτη στις περιπτώσεις που απαιτηθεί αλλαγή του πλάτους του οδοστρώματος, μονοδρόμηση, κατάργηση λωρίδας κυκλοφορίας, διαχείριση στάθμευσης κλπ.

Παράλληλα, θα εκπονηθούν στους οικισμούς τα ήδη προγραμματισμένα έργα όπως είναι η ανάπλαση του αθλητικού πάρκου στις Θεσπιές, για την οποία έχει ήδη ολοκληρωθεί η εκπόνηση της μελέτης και εντός του Ιανουαρίου του 2023 αναμένεται να ξεκινήσει η δημοπράτηση και κατασκευή του έργου. Στους κάτωθι πίνακες αποτυπώνεται το χρονοδιάγραμμα υλοποίησης των παρεμβάσεων του ΣΑΠ Δήμου Αλιάρτου-Θεσπιέων.

⁴ Στους κάτωθι χρόνους δεν περιλαμβάνονται οι απαιτούμενοι χρόνοι για τις διαγωνιστικές διαδικασίες δημοπράτησης των προτεινόμενων παρεμβάσεων. Οι εν λόγω χρόνοι κυμαίνονται από 2-3 μήνες (στην περίπτωση απευθείας αναθέσεων) έως 6 μήνες (σε περίπτωση διαγωνιστικών διαδικασιών).

ΧΡΟΝΙΚΕΣ ΦΑΣΕΙΣ ΥΛΟΠΟΙΗΣΗΣ ΕΡΓΟΥ	ΟΔΟΙ ΠΑΡΕΜΒΑΣΗΣ	Παρεμβάσεις	ΕΚΠΟΝΗΣΗ ΜΕΛΕΤΗΣ	ΔΗΜΟΠΡΑΤΗΣΗ ΚΑΙ ΚΑΤΑΣΚΕΥΗ ΕΡΓΟΥ	ΜΗΚΟΣ ΟΔΩΝ ΠΡΟΣ ΑΝΑΠΛΑΣΗ	Αρμοδιότητα – Εντοπισμός Βασικού φορέα υλοποίησης και εγκρίσεων
ΦΑΣΗ Α': ΘΕΣΠΙΕΣ – ΑΛΙΑΡΤΟΣ	ΘΕΣΠΙΕΣ: Ε.Ο. Θεσπιών – Ερυθρών, Ε.Ο. Μαυρομματίου – Νεοχωρίου Θεσπιών, Οδός βόρεια του οικισμού ΑΛΙΑΡΤΟΣ: Δημοκρατίας, Ασκραίας, Καρόλου Κουν, 28ης Οκτωβρίου, Κάθετη οδός στη Δημοκρατίας (νοτιοδυτική), Κάθετη οδός στην Δημοκρατίας (βορειοανατολική)	Διαμόρφωση πεζοδρομίων και διαβάσεων με βάση τις ισχύουσες προδιαγραφές και νομοθεσία και διαμόρφωση προσβάσιμων εισόδων ΚΧ/ΚΦ χώρων	4 μήνες	8 μήνες	ΘΕΣΠΙΕΣ: 656,41μ. (Ε.Ο. Θεσπιών – Ερυθρών), 758,31μ. (Ε.Ο. Μαυρομματίου – Νεοχωρίου Θεσπιών), 299,57μ. (Οδός βόρεια του οικισμού) ΑΛΙΑΡΤΟΣ: 1196,65μ. (Δημοκρατίας), 997,74μ (Ασκραίας), 127,41μ. (Καρόλου Κουν), 202,68μ. (28 ^{ης} Οκτωβρίου), 355,46μ. (Κάθετη οδός στη Δημοκρατίας - νοτιοδυτική), 405,64μ. (Κάθετη οδός στην Δημοκρατίας - βορειοανατολική) ΣΥΝΟΛΙΚΟ ΜΗΚΟΣ: 4.999,87μ.	Δήμος Αλιάρτου-Θεσπιών /Περιφέρεια Στερεάς Ελλάδας Δήμος Αλιάρτου-Θεσπιών /Περιφέρεια Στερεάς Ελλάδας
ΦΑΣΗ Β': ΛΕΟΝΤΑΡΙ - ΜΑΥΡΟΜΜΑΤΙ	ΛΕΟΝΤΑΡΙ: Η οδός που συνδέει το δημοτικό σχολείο με το κοιμητήριο ΜΑΥΡΟΜΜΑΤΙ: Αναπαύσεως		3 μήνες	7 μήνες	ΛΕΟΝΤΑΡΙ: 874,26μ. (Οδός που συνδέει το δημοτικό σχολείο με το κοιμητήριο) ΜΑΥΡΟΜΜΑΤΙ: 715,78μ. (Αναπαύσεως) ΣΥΝΟΛΙΚΟ ΜΗΚΟΣ: 1.590,04.μ.	

Πίνακας 1. Προγραμματισμός υλοποίησης ΣΑΠ Δήμου Αλιάρτου-Θεσπιών

ΤΜΗΜΑΤΑ ΕΡΓΟΥ	ΦΑΣΗ ΕΡΓΟΥ	ΕΤΟΣ 1												ΕΤΟΣ 2											
		Ι Α	Φ Ε	ΜΑ Ρ	Α Π	Μ Α	ΙΟΥ Ν	ΙΟΥ Λ	ΑΥ Γ	ΣΕ Π	Ο Κ	Ν Ο	Δ Ε	Ι Α	Φ Ε	ΜΑ Ρ	Α Π	Μ Α	ΙΟΥ Ν	ΙΟΥ Λ	ΑΥ Γ	ΣΕ Π	Ο Κ	Ν Ο	Δ Ε
ΤΜΗΜΑ Α: ΘΕΣΠΙΕΣ- ΑΛΙΑΡΤΟΣ	ΕΚΠΟΝΗΣΗ ΜΕΛΕΤΗΣ																								
	ΥΛΟΠΟΙΗΣΗ Η ΕΡΓΟΥ																								
ΤΜΗΜΑ Β: ΛΕΟΝΤΑΡΙ- ΜΑΥΡΟΜΜΑΤ Ι	ΕΚΠΟΝΗΣΗ ΜΕΛΕΤΗΣ																								
	ΥΛΟΠΟΙΗΣΗ Η ΕΡΓΟΥ																								

Πίνακας 2. Χρονοδιάγραμμα υλοποίησης ΣΑΠ Δήμου Αλιάρτου-Θεσπιέων